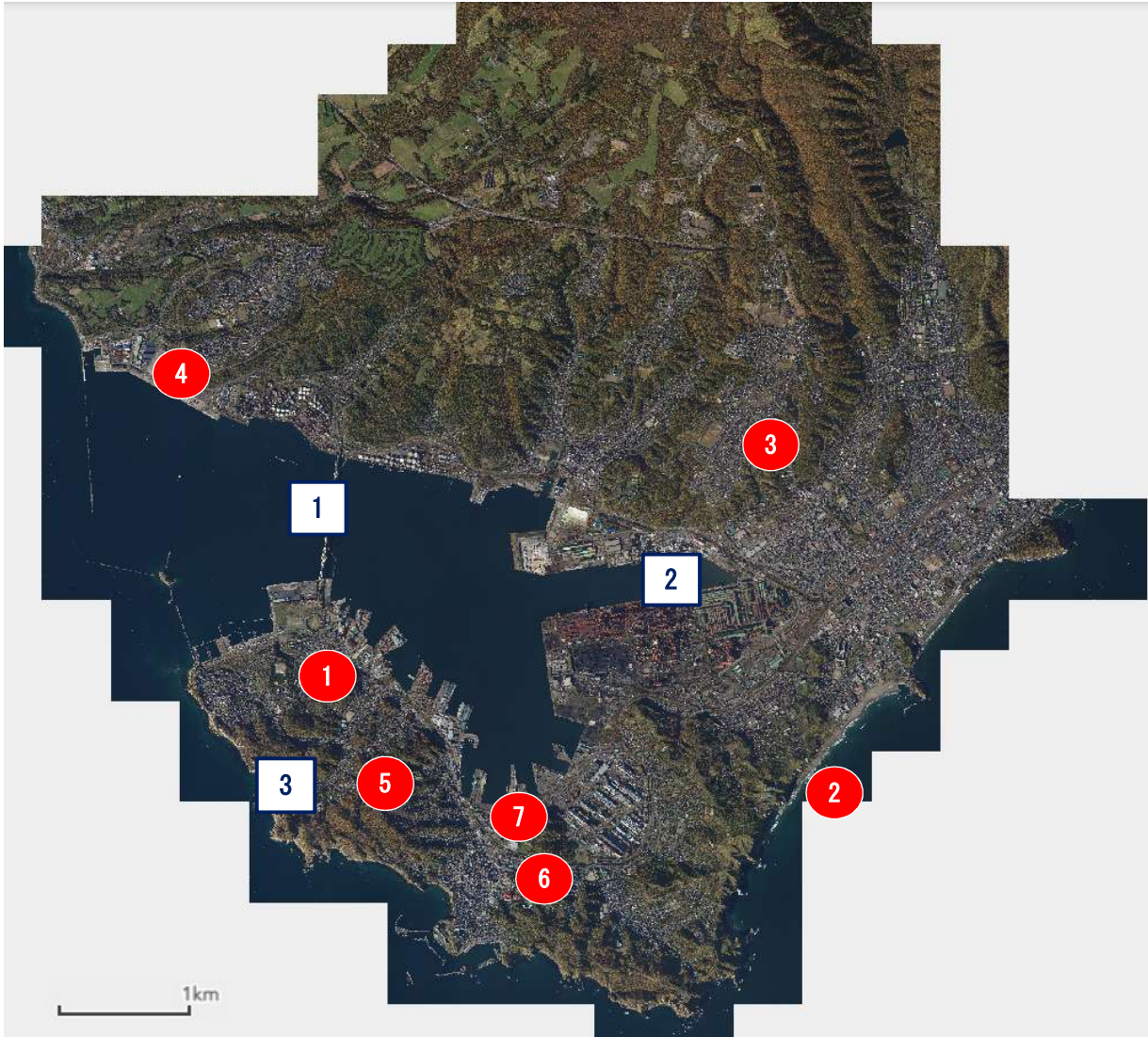


「地域の良好な景観資源」及び「主要な展望地」マップ	4	胆振総合振興
	1	室蘭市



凡例	
	地域の良好な景観資源
	主要な展望地

注 地図上に景観資源等の位置、番号を記載する。 北海道のホームページに掲載（可）です。

様式3




「地域の良好な景観資源」リスト		4	胆振総合振興局
		1	室蘭市
No.	名称	写真	説明
1	白鳥大橋		東日本最長のつり橋。室蘭市の景観には欠かせないシンボリック存在であり、ライトアップイルミネーションにより美しい夜景も作り出している。
2	室蘭港の工業景観		天然良港と北日本唯一の重化学工業の工場群等が作り出す景観は産業景観として非常に独特であり、特に夜景は、全国工場夜景都市協議会に加盟している都市と共に積極的にPRしている。
3	測量山		山頂にある鉄塔のライトアップは、1988年(昭和63年)に市民の有志事業により始まり、2019年(平成31年)4月30日に連続点灯11,111日を数え、現在も室蘭市民の心のシンボルとして点灯を続けている。

様式4

「主要な展望地」リスト		4	胆振総合振興局
		1	室蘭市
No.	名称	写真	説明
1	祝津公園展望台		白鳥大橋や港、工場群が見渡せ、夜景スポットとして人気が高い。 【景観資源：白鳥大橋、室蘭港の工業景観】
2	潮見公園展望台		手前に工場群、奥に白鳥大橋が見え、多様な景観が楽しめるビュースポット。 【景観資源：白鳥大橋、室蘭港の工業景観】
3	八丁平展望台		工場群や測量山から白鳥大橋まで、パノラマ眺望できるスポット。 【景観資源：白鳥大橋、室蘭港の工業景観】
4	白鳥湾展望台		白鳥大橋を真横から眺めることができ、石油精製コンビナートの煌びやかな光が幻想的で独特な夜景が楽しめる。 【景観資源：白鳥大橋、室蘭港の工業景観】



様式4

「主要な展望地」リスト		4	胆振総合振興局
		1	室蘭市
No.	名称	写真	説明
5	測量山展望台		山頂にある展望台からの眺めは室蘭八景の1つでもあり、室蘭市や工場群、白鳥大橋、外海などが見渡せ、360度の大パノラマを楽しめる。 【景観資源：白鳥大橋、室蘭港の工業景観】
6	入江運動公園駐車場		入江運動公園内の駐車場。公園敷地内には、陸上競技場や、温水プールその他、多目的運動広場等、多くの市民が利用できる施設があり、スポーツ等を楽しみながら測量山のライトアップを眺めることができる場所である。
7	入江臨海公園		室蘭港が一望でき、室蘭駅から徒歩圏にある公園。埠頭にある倉庫やフェリーターミナル方面が眺望でき、西方面には測量山のライトアップも眺めることができる場所でもある。