



令和4年版

胆振の水産

北海道胆振総合振興局

目 次

第 1. 水産業の現況

1. 水産業の概要	1
2. 水産業協同組合の概要	3
3. 漁業経営体の概要	
(1) 階層別経営体数	4
(2) 漁業種類別経営体数	4
4. 海面漁業生産の概要	
(1) 魚種別生産高	5
(2) ホタテガイ生産状況	6
5. 漁業操業の概要	
(1) 主要沿岸漁業の操業時期	7
(2) 海面漁業権設定状況	8
(3) 内水面漁業権設定状況	12
(4) 北海道海面漁業調整規則による規制状況	14
(5) 北海道内水面漁業調整規則による規制状況	15
(6) 漁業許可実績	16
(7) 海面共同漁業権行使状況	17
6. 動力漁船の概要	
(1) 海水動力漁船勢力	20
(2) 淡水動力漁船勢力	20
7. 遊漁船業の適正化に関する法律に基づく登録状況	21
8. 胆振管内沖合海域のさくらますライセンス制の実施	22
9. まつかわ資源の保護	23
10. 漁業共済の概要	24

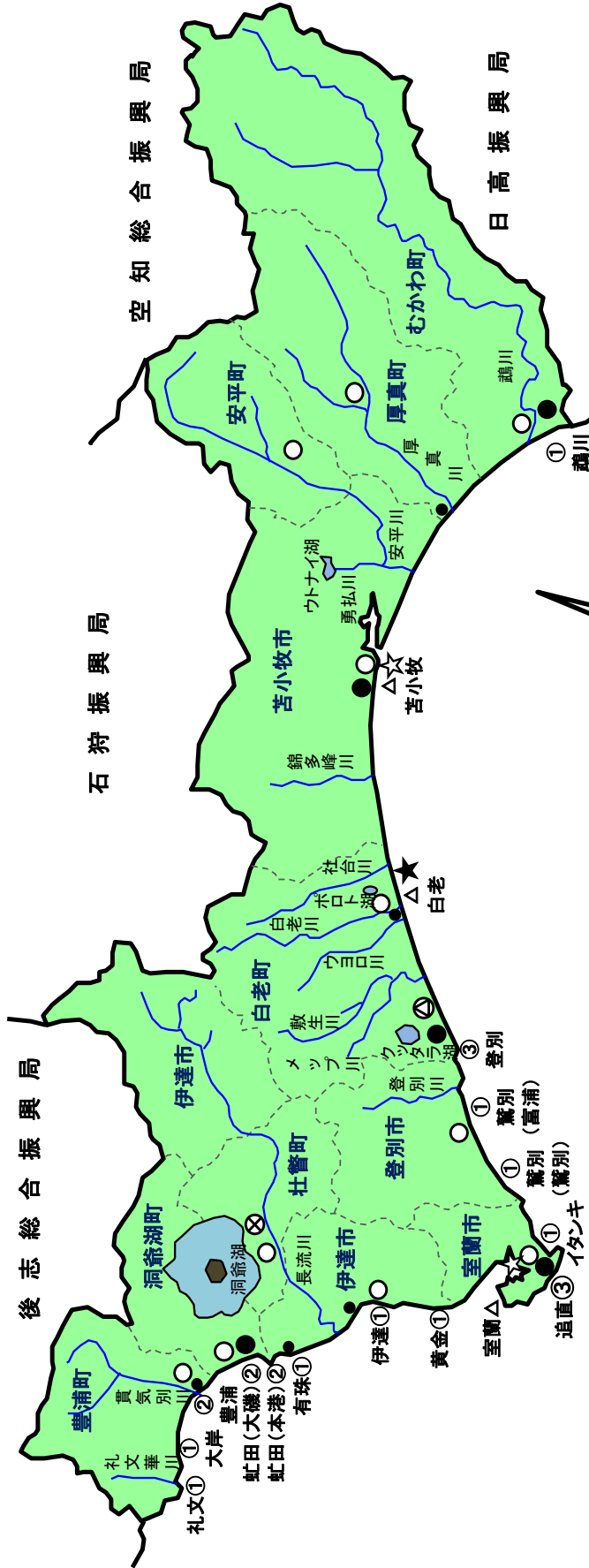
第 2. 水産業の振興に関する施策

1. 漁港整備事業	
(1) 水産基盤整備事業（漁港）の実施状況	25
(2) 令和3年度北海道単独漁港整備事業	26
(3) 令和3年度北海道単独維持補修事業	26
(4) 地域政策総合補助金（地域産業基盤整備事業）	26
(5) 漁港漁村活性化対策事業	27
(6) 水産業共同利用施設復旧整備事業	28
(7) 漁村総合整備事業	28

2. 沿岸漁業振興関連事業	
(1) 沿岸漁場整備開発事業（水産基盤整備事業）	29
(2) 各種補助事業実施状況	35
(3) 地域づくり総合交付金（うち水産関係分）	38
(4) 海面養殖業高度化推進対策事業	40
(5) 水産業共同利用施設災害復旧事業	40
(6) 水産業共同利用施設復旧支援事業	40
(7) 養殖施設災害復旧事業費補助金	40
(8) 共同利用漁船等復旧支援事業	40
3. さけ・ます増殖事業	
(1) さけ・ますふ化放流施設等位置図	41
(2) さけ・ますふ化放流施設	42
(3) さけ・ます増殖施設整備事業	42
(4) さけ増殖事業	43
4. 金融対策事業	
(1) 漁業近代化資金	45
(2) 沿岸漁業構造改善推進資金	46
(3) 沿岸漁業改善資金	46
5. 独自事業	47
附　　表	
1. 第22期胆振海区漁業調整委員会名簿	48
2. 胆振地区漁協青年部・女性部連絡協議会役員名簿	49
3. 胆振管内漁業士名簿	50

※本資料は、令和3年の胆振総合振興局管内の水産業の動向や、同年度に当課が行った事業等の概要についてまとめたものです。

胆振総合振興局管内図



○	市町村役場
●	沿海漁業協同組合 本所
●	沿海漁業協同組合 支所
④	水産加工業協同組合
⊗	内水面漁業協同組合
☆	国際拠点港湾
★	地方港湾
①	第1種漁港
②	第2種漁港
③	第3種漁港
△	漁港区
---	市町村界



海岸線総延長 221.44 km																	
豊浦町	20.37	洞爺湖町	8.01	伊達市	26.10	室蘭市	52.02	登別市	15.89	白老町	21.44	苫小牧市	58.83	厚真町	9.17	むかわ町	9.61

※本図はR4年3月現在の情報で作成しています。

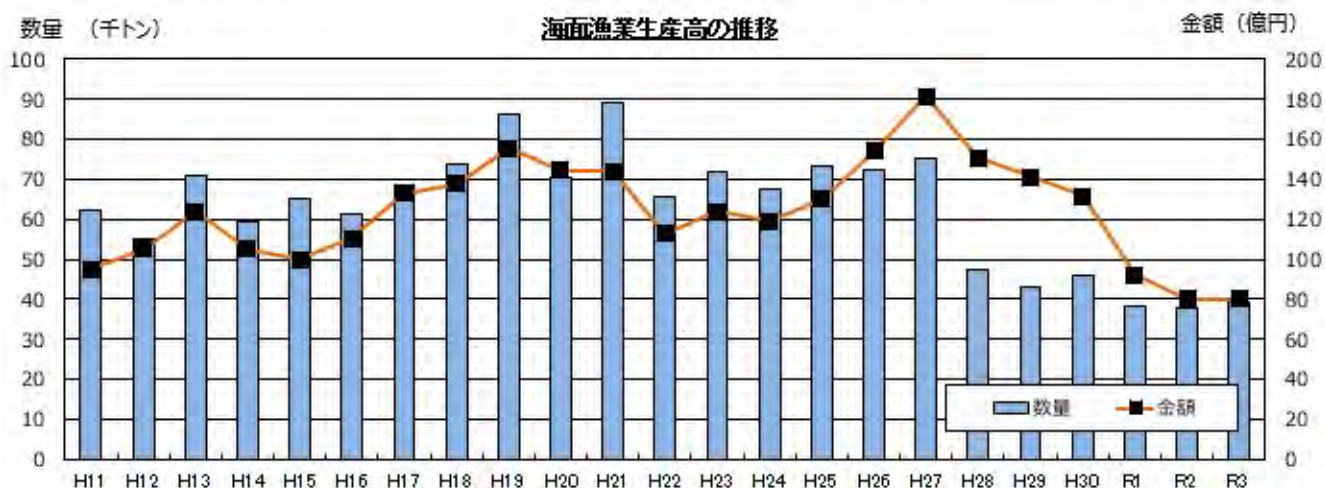
第1 水産業の現況

1. 水産業の概要

ア. 漁業生産

(海面漁業生産高)

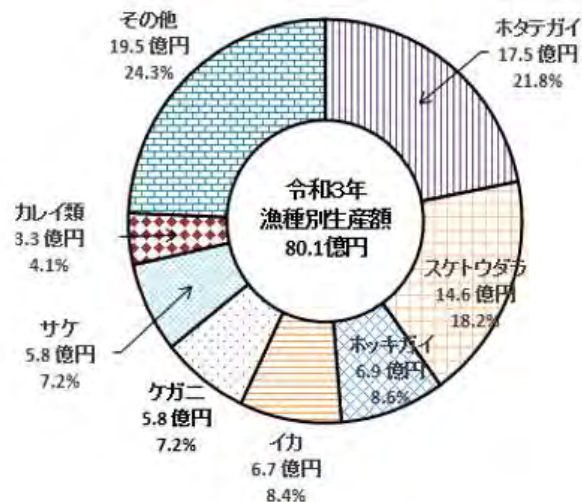
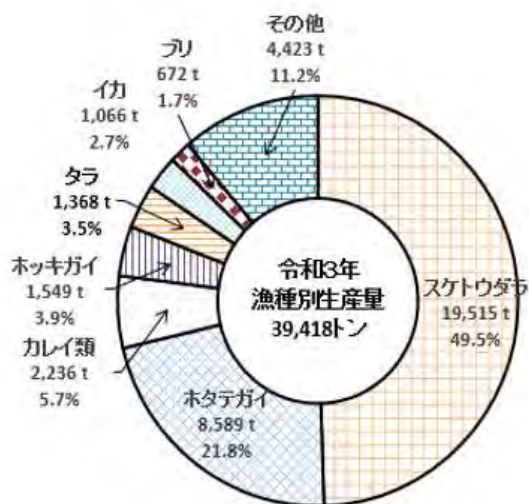
令和3年の胆振管内における海面漁業生産高(属地)は、39,418トン(R2:37,884トン)、80.1億円(R2:80.3億円)です。前年に対し、生産量はさげが減少しましたが、スルメイカ等の増加により1,534トン(前年比4%)増加しています。生産額は前年とほぼ同額でした(1.7千万円減少/前年比0.002%減)。



(主要魚種別生産高)

主要魚種別の生産量は、スケトウダラが19,515トン(49.5%)と第1位を占め、次いでホタテガイの8,589トン(21.8%)、カレイ類2,236トン(5.7%)、ホッキガイ1,549トン(3.9%)、タラ1,368トン(3.5%)、イカ1,066トン(2.7%)、ブリ672トン(1.7%)と続いており、これら7魚種で全体の88.8%を占めています。

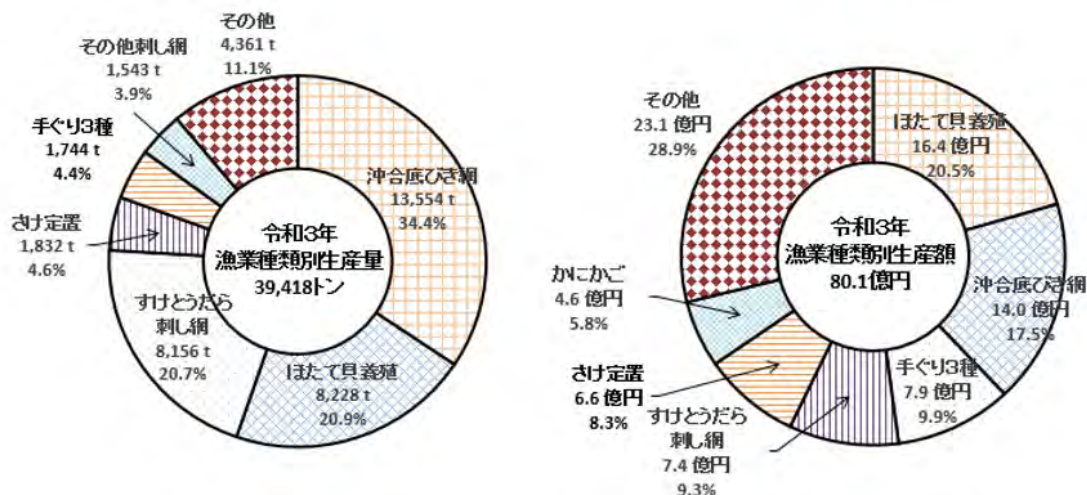
生産額は、ホタテガイが17.5億円(21.8%)と第1位を占め、次いでスケトウダラが14.6億円(18.2%)、ホッキガイ6.9億円(8.6%)、イカ6.7億円(8.4%)、ケガニ5.8億円(7.2%)、サケ5.8億円(7.2%)、カレイ類3.3億円(4.1%)、と続いており、これら7魚種で全体の75.5%を占めています。



(主要漁業種類別生産高)

主要漁業種類別の生産量は、沖合底びき網漁業 13,554 トン (34.4%)、次いでほたて貝養殖漁業が 8,228 トン (20.9%)、すけとうだら刺網漁業 8,156 トン (20.7%) の順となっています。

生産額は、ほたて貝養殖漁業が 16.4 億円 (20.5%) で第 1 位、次いで沖合底びき網漁業 14.0 億円 (17.5%)、手ぐり3種 7.9 億円 (9.9%) となっています。



イ. 漁船勢力

令和3年12月現在の管内海水動力漁船総数は、776隻 3,523 トンで、このうち10トン未満の漁船隻数は753隻 (総数の97%) となっています。

ウ. 漁港・港湾

漁業生産基地である漁港は、第1種漁港8港、第2種漁港2港、第3種漁港2港の計12港あり、このほか国際拠点港湾2港 (苫小牧港・室蘭港)、地方港湾1港 (白老港) があります。

エ. 沿岸漁業の振興

令和3年度は、資源量や漁獲量の維持増大を図るため、水産基盤整備事業により魚礁4箇所及び産卵礁1箇所の漁場造成に取り組みました。

また、マツカワの資源増大に向けて、小型化放流試験種苗を含め、えりも以西海域においてマツカワ稚魚113万7千5百尾が放流されました。

オ. さけ・ます増殖

令和3年12月現在のさけ・ますふ化放流施設は、15ヶ所 ((一社)胆振管内さけ・ます増殖事業協会管理) を有しており、放流河川11河川と地先3海域から計37,293千尾放流しました。

カ. 許可漁業

令和3年における総許可件数は、大臣許可 (承認を含む) 9件、知事許可 834件のほか、海区委員会承認が57件となっています。

キ. 水産業協同組合の現況

水産業協同組合法に基づく組合数は、令和4年3月31日現在で沿海漁協5組合、内水面漁協1組合、生産組合1組合の計7組合となっています。

沿海漁協の令和3年度の主な事業取扱は、貯金残高237億円、販売取扱高91億円となっています。

ク. 水産制度金融

漁業近代化資金の令和3年度における承認実績は、個人施設で承認件数10件、融資承認金額は合計9,840万円となっています。

2. 水産業協同組合の概要

(令和4年3月31日現在)

組合の種類	組合名	所在地 (電話番号)	地区	設立年月日	事業年度	組合員数 ()内資格日数			事業規模 (千円)				出資金 (千円) (一口金額) (上限口数)	組合長名 就任年月日 (R4.1月末 現在)	専務理事 又は 首席職員 (R4.1月末 現在)	職員 の定年	総 会月	
						正	准	計	理事	監事	職員	貸出金残高						貯金残高
漁業協同組合	いぶり 噴火湾	〒049-5603 虻田郡洞爺湖町 入江300番地 TEL(0142)76-2115	豊浦町、洞爺湖町 及び伊達市一円	H15.4.1	4~3	222 (120)	15	3	37	776,586	7,220,465	3,133,465	469,426	1,143,208 (1,000) (20,000)	専務 合田 徳幸	60	6	
	室蘭	〒051-0013 室蘭市舟見町 1丁目130番地21 TEL(0143)24-3331	室蘭市一円	S24.7.20	4~3	66 (120)	8	2	15	228,003	3,401,799	2,025,601	55,857	664,330 (5,000) (20,000)	専務 富樫 明博	60	6	
	いぶり 中央	〒059-0466 登別市登別港町 1丁目28番地 TEL(0143)83-5001	登別市及び 白老町一円	H16.4.1	4~3	216 (120)	13	4	36	431,184	5,813,247	1,934,137	308,596	1,183,980 (3,000) (7,000)	専務 今浦 日出男	60	6	
	苫小牧	〒053-0012 苫小牧市汐見町 1丁目1番13号 TEL(0144)35-0111	苫小牧市一円	S24.8.3	4~3	110 (120)	7	2	20	386,251	4,026,181	1,492,247	251,966	551,635 (500) (30,000)	専務 尾本 英二	60	7	
	鶴川	〒054-0015 勇払郡むかわ町 汐見751番地 TEL(0145)42-2055	むかわ町及び 厚真町一円	S24.8.2	4~3	57 (120)	7	2	10	76,137	3,221,426	489,876	49,245	259,210 (1,000) (20,000)	専務 小定 雅之	60	6	
内水面	小計	5 組合				671	50	13	118	1,898,161	23,683,118	9,075,326	1,135,090	3,802,363				
生産組合	洞爺湖	〒052-0105 有珠郡壮瞥町 字仲洞爺123番地 TEL(0142)66-2312	洞爺湖町、壮瞥町 及び伊達市	S24.10.6	4~3	20 (30)	8	2	—	—	—	424	—	9,612 (500) (800)	篠原 功 H29.5.25	—	60	5
合計	佐藤 漁業	〒049-5605 虻田郡洞爺湖町 高砂町10番地 TEL(0142)76-2425	洞爺湖町、豊浦 町、伊達市、函館 市及び宮城県	H23.11.17	1~12	10	3	2	—	—	—	—	—	2,360 (10,000) (1,000)	佐藤 新康 H30.3.30	—	—	3
合計		7 組合				701	61	17	118	1,898,161	23,683,118	9,075,750	1,135,090	3,814,335				

3. 漁業経営体の概要

(1) 階層別経営体数

階層別	区分	15年	16年	17年	18年	20年	25年	30年 地区 別											
								計	豊浦	虻田	有珠	伊達	室蘭	登別	虎杖浜	白老	苫小牧	厚真	鶴川
総	数	674	626	592	580	647	553	552	65	34	34	37	49	39	33	117	112	8	24
漁	船非使用	2	-	-	-	2	-	-	-	-	-	-	-	-	-	-	-	-	-
無	動力	-	-	-	-	1	-	-	-	-	-	-	-	-	-	-	-	-	-
動 力	1トン未満	56	49	42	40	50	50	30	3	2	3	1	12	2	6	1	-	-	-
	1～3トン	12	12	14	13	12	10	6	-	2	-	2	-	-	-	1	1	-	-
	3～5トン	226	216	210	212	183	185	176	5	1	5	-	9	5	9	55	58	8	21
	5～10トン	81	69	61	59	83	74	103	2	1	-	-	7	8	17	22	45	-	1
	10～20トン	27	24	24	23	68	29	60	-	-	-	-	1	22	1	31	4	-	1
	20～50トン	7	7	9	8	9	2	5	-	-	-	-	-	1	-	2	2	-	-
	50トン以上	5	8	8	7	3	3	3	-	1	-	-	-	2	-	-	-	-	-
定 置 網	大型定置	30	30	29	29	49	30	29	7	1	1	11	-	1	-	5	2	-	1
	小型定置	13	10	8	5	4	10	2	1	-	-	-	1	-	-	-	-	-	-
浅 海 養 殖	のり	-	-	-	-	-	-	-	-	-	-	-	-	-	-	-	-	-	-
	かき	-	1	1	-	-	-	-	-	-	-	-	-	-	-	-	-	-	-
	ほたて	215	200	186	184	182	159	138	47	26	25	23	17	-	-	-	-	-	-
	その他	-	-	-	-	1	1	0	-	-	-	-	-	-	-	-	-	-	-

(資料：平成18年まで農林統計、平成19年は調査が実施されていないことから未掲載。平成30年は2018年漁業センサス(5年ごと実施))

注1：漁業センサスの船外機船は便宜上1トン未満の区分にしています。

注2：漁業センサスのさけ定置網は便宜上大型定置の区分にしています。(次表についても同様です。)

(2) 漁業種類別経営体数

階層別	区分	15年	16年	17年	18年	20年	25年	30年 地区 別											
								計	豊浦	虻田	有珠	伊達	室蘭	登別	虎杖浜	白老	苫小牧	厚真	鶴川
総	数	674	626	592	580	647	553	552	65	34	34	37	49	39	33	117	112	8	24
沖合	底びき網	2	3	3	3	2	2	2	-	-	-	-	2	-	-	-	-	-	-
小型	底びき網	144	140	123	119	121	105	170	-	1	-	-	4	8	1	41	85	8	22
その他	底びき網	-	-	-	-	-	-	-	-	-	-	-	-	-	-	-	-	-	-
さけ・ます	流し網	-	1	-	-	-	1	2	-	-	-	-	-	-	-	-	2	-	-
刺	網	231	188	196	166	216	182	148	7	1	2	2	10	26	29	53	18	-	-
釣	り	3	2	1	1	1	1	1	-	-	-	-	-	-	1	-	-	-	-
はえ	なわ	-	5	2	-	-	-	-	-	-	-	-	-	-	-	-	-	-	-
大型	定置	30	30	29	29	49	30	29	7	1	1	11	-	1	-	5	2	-	1
小型	定置	13	10	8	5	4	10	2	1	-	-	-	1	-	-	-	-	-	-
採	貝	1	-	-	1	17	9	6	-	1	-	-	3	-	2	-	-	-	-
採	藻	1	1	5	3														
その他	の漁業	34	45	38	69	54	53	54	3	4	6	1	12	4	-	18	5	-	1
ほたて	貝養殖	215	200	186	184	182	159	138	47	26	25	23	17	-	-	-	-	-	-
その他	の養殖	-	1	1	-	1	1	0	-	-	-	-	-	-	-	-	-	-	-

(資料：平成18年まで農林統計、平成19年は調査が実施されていないことから未掲載。平成30年は2018年漁業センサス(5年ごと実施))

注3：漁業センサスでは採貝と採藻が同一区分となっているため、平成20年から本表も同一区分としています。

4. 海面漁業生産の概要

(1) 魚種別生産高 (令和3年1月から令和3年12月 属地)

(数量: トン、金額: 千円)

魚種別	市町村別		豊浦町		洞爺湖町		伊達市		室蘭市		登別市		白老町		苫小牧市		厚真町		むかわ町		胆振管内合計		
	数量	金額	数量	金額	数量	金額	数量	金額	数量	金額	数量	金額	数量	金額	数量	金額	数量	金額	数量	金額	数量	金額	
合 計	3,741	804,508	2,473	478,477	2,911	721,902	14,818	2,139,717	2,872	543,804	6,789	1,454,016	4,914	1,451,384	325	111,552	775	309,242	39,418	8,014,302	39,418	8,014,302	
ニシシ	1	32	1	48	-	-	354	14,066	1	146	46	1,478	17	3,027	-	-	-	16	18,824	421	18,824	421	18,824
イワシ	-	-	-	-	-	-	-	-	-	-	-	2	-	3	-	-	-	-	-	-	-	6	6
サケ	66	59,529	10	8,218	64	54,502	32	31,818	45	49,127	198	155,798	154	148,793	-	-	85	71,534	655	579,318	655	579,318	
マス	24	5,493	-	-	30	9,087	68	33,161	34	11,224	58	18,862	15	5,195	-	-	-	120	229	83,141	229	83,141	
タラシ	1	50	1	85	-	-	954	191,888	34	5,747	266	61,280	75	9,764	-	-	37	3,196	1,368	272,114	1,368	272,114	
スケトウダラ	17	835	139	7,317	259	13,513	11,229	760,888	1,905	166,338	4,132	362,286	1,819	150,616	-	-	16	540	19,515	1,462,333	19,515	1,462,333	
コマイ	-	-	-	-	-	-	-	-	-	-	-	1	-	2	-	-	-	-	-	-	-	3	3
ホッケ	12	768	-	-	3	233	92	8,416	12	1,561	123	14,177	311	38,206	-	-	6	377	559	63,746	559	63,746	
サバ	11	65	-	-	3	132	19	965	60	3,196	192	8,707	56	4,539	-	-	3	170	345	17,778	345	17,778	
サマ	-	-	-	-	-	-	-	-	-	-	-	-	-	-	-	-	-	-	-	-	-	-	
ヒラメ	11	8,947	1	991	8	6,335	6	5,911	3	2,448	4	3,524	10	12,124	-	-	11	571	44	40,862	44	40,862	
マツカワ	1	2,416	-	-	1	767	4	3,642	4	3,668	9	10,952	11	13,351	-	-	94	3	2,844	33	38,005	33	38,005
カレイ類	77	9,829	4	592	21	3,976	703	64,651	131	13,021	375	71,432	734	117,348	3	447	188	52,541	2,236	333,836	2,236	333,836	
メスケ	-	-	-	-	-	-	-	875	-	362	-	397	-	95	-	-	-	-	-	1	1,729	1	1,729
キチジ	-	-	-	-	-	-	13	28,018	1	3,101	8	20,760	3	8,830	-	-	-	-	26	60,778	26	60,778	
マダラ	-	339	-	-	8	258	1	1,044	1	751	3	4,371	-	301	-	-	-	4	6	7,076	6	7,076	
サリ	23	2,683	-	-	30	2,428	37	12,843	182	22,962	326	23,717	74	6,211	-	-	-	-	672	70,877	672	70,877	
サメ	-	-	-	-	-	-	2	235	-	-	-	-	1	151	-	-	4	140	8	527	8	527	
シシヤモ	-	-	-	-	-	-	-	-	-	-	-	-	-	111	-	-	433	1	8,177	2	9,239	2	9,239
ハタハタ	2	962	-	-	-	-	6	5,437	6	5,987	22	20,306	-	109	-	-	-	3	36	33,034	36	33,034	
その他魚類	41	4,974	4	629	21	3,802	324	41,342	17	5,411	107	24,618	86	14,118	7	604	65	7,132	673	102,630	673	102,630	
イカ	1	610	-	-	-	-	463	330,104	50	15,778	183	78,854	371	241,512	-	-	-	-	1,068	667,149	1,068	667,149	
タコ	3	1,956	7	4,629	2	1,322	77	47,933	44	26,377	195	126,547	69	44,911	1	589	42	25,590	442	279,851	442	279,851	
ナマコ	3	10,829	6	22,225	19	66,878	27	165,415	1	6,479	4	22,053	1	506	-	-	-	197	60	296,563	60	296,563	
ケガニ	4	17,805	8	33,188	6	24,260	24	107,345	17	95,324	32	165,409	27	118,395	1	5,336	4	16,832	124	583,894	124	583,894	
その他かに	6	1,992	-	-	-	91	2,788	-	1,041	2	4,310	3	4,676	-	-	-	-	444	16	15,425	16	15,425	
ウニ	2	21,382	-	-	1	4,665	5	82,052	3	55,224	6	85,169	4	46,844	-	-	-	-	21	300,820	21	300,820	
エビ	-	1,519	-	-	-	-	4	7,041	4	1,090	4	7,341	2	3,397	-	-	-	-	11	20,388	11	20,388	
その他水産動物	-	-	-	-	-	1	1,212	3,159	-	59	1	73	-	73	-	-	-	-	1	10	4,505	10	4,505
ホタテガイ	3,414	642,062	2,287	392,329	2,409	518,790	330	150,983	-	-	-	-	-	-	150	43,612	-	26	8,589	1,747,802	8,589	1,747,802	
ホッキガイ	-	-	-	-	-	6	3,567	83	32,250	204	103,658	867	393,657	161	60,168	230	100,100	1,549	693,401	1,549	693,401	1,549	693,401
アワビ	1	7,050	-	-	-	1,978	4	23,881	-	-	-	-	-	-	-	-	-	-	6	34,406	6	34,406	
バカガイ	-	-	-	-	-	-	5	4,103	7	2,200	28	13,746	60	32,022	1	130	2	368	102	52,570	102	52,570	
ツブ	19	1,194	1	212	31	6,002	20	3,935	15	2,238	655	108,680	441	104,139	0	102	120	28,844	498	69,328	498	69,328	
その他貝類	-	678	-	-	-	89	2	1,833	13	7,294	51	20,445	25	16,931	-	-	92	3	1,340	95	48,702	95	48,702
コシロフ	-	-	-	-	-	-	1	1,930	-	-	-	-	-	-	-	-	-	-	1	1,930	1	1,930	
ワカメ	-	-	-	-	-	33	160	-	-	-	-	-	-	-	-	-	-	-	-	-	-	301	301
その他海藻	-	510	-	-	-	644	234	-	-	-	-	-	-	-	-	-	-	-	-	-	-	1,389	1,389

(注) 1 表示単位 (トン、千円) 未満の端数を四捨五入したため、合計欄の数値と内訳の計は必ずしも一致しません。2 数量は「漁獲時の生体重量」とし、「ウニ」は「むき身重量」、「海そう」は「干し上がり重量」で表示しております。

(2) ホタテガイ生産状況(1~12月)

(数量:トン、金額:千円)

地区	年別	平成25年		平成26年		平成27年		平成28年		平成29年		平成30年		令和元年		令和2年		令和3年		
		数量	金額	数量	金額	数量	金額	数量	金額	数量	金額	数量	金額	数量	金額	数量	金額	数量	金額	
豊浦	天然	110	10,448	-	-	-	-	-	-	-	-	-	-	-	-	-	-	-	-	
	養殖	8,088	1,480,770	8,268	1,890,923	10,410	2,767,251	6,476	2,297,093	4,727	2,064,531	7,648	2,156,864	3,062	853,088	3,811	621,713	3,414	642,062	
	計	8,198	1,491,218	8,268	1,890,923	10,410	2,767,251	6,476	2,297,093	4,727	2,064,531	7,648	2,156,864	3,062	853,088	3,811	621,713	3,414	642,062	
虻田	天然	0	77	-	-	-	-	-	-	-	-	-	-	-	-	-	-	-	-	
	養殖	5,154	884,205	4,658	948,576	6,159	1,423,915	3,758	1,284,543	2,047	776,144	4,168	1,101,538	1,151	279,991	2,474	379,810	2,287	392,329	
	計	5,154	884,282	4,658	948,576	6,159	1,423,915	3,758	1,284,543	2,047	776,144	4,168	1,101,538	1,151	279,991	2,474	379,810	2,287	392,329	
有珠	天然	23	5,155	3	752	-	-	-	3	1,001	0	81	2	324	-	-	1	169	1	146
	養殖	1,093	223,619	1,638	390,387	1,454	469,452	909	293,666	954	285,322	662	146,466	488	93,679	439	69,977	678	160,567	
	計	1,116	228,774	1,641	391,137	1,454	469,452	912	294,667	954	285,403	664	146,790	488	93,679	440	70,146	679	160,713	
伊達	天然	382	85,538	489	133,497	645	224,670	658	253,356	376	129,191	197	57,796	51	18,178	10	1,630	210	60,563	
	養殖	1,941	354,024	2,412	572,001	2,538	758,925	1,799	630,008	1,702	610,021	1,556	396,784	1,173	286,175	1,172	183,743	1,520	297,514	
	計	2,323	439,562	2,901	705,498	3,183	983,595	2,457	883,364	2,078	739,212	1,753	454,580	1,224	304,353	1,182	185,373	1,730	358,077	
室蘭	天然	0	29	0	62	0	28	0	28	0	22	0	105	-	-	0	131	0	0	
	養殖	444	149,079	1,065	306,165	485	240,517	391	229,091	319	221,738	347	141,251	276	136,317	265	104,711	330	150,983	
	計	444	149,108	1,065	306,227	485	240,545	391	229,119	319	221,760	347	141,356	276	136,317	265	104,842	330	150,983	
小計	天然	515	101,247	492	134,309	645	224,698	661	254,385	376	129,294	199	58,225	51	18,178	11	1,930	211	60,709	
	養殖	16,720	3,091,697	18,041	41,080,052	21,047	5,660,060	13,334	4,734,401	9,749	3,957,756	14,381	3,942,903	6,150	1,649,250	8,161	1,359,954	8,229	1,643,455	
	計	17,235	3,192,944	18,533	4,242,363	21,692	5,884,759	13,995	4,988,786	10,125	4,087,050	14,580	4,001,128	6,201	1,667,428	8,172	1,361,884	8,440	1,704,164	
登別	天然	-	-	-	-	-	-	-	-	-	-	-	-	-	-	-	-	-	-	
	養殖	-	-	-	-	-	-	-	-	-	-	-	-	-	-	-	-	-	-	
	計	-	-	-	-	-	-	-	-	-	-	-	-	-	-	-	-	-	-	
虎杖浜	天然	-	-	-	-	-	-	-	-	-	-	-	-	-	-	-	-	-	-	
	養殖	-	-	-	-	-	-	-	-	-	-	-	-	-	-	-	-	-	-	
	計	-	-	-	-	-	-	-	-	-	-	-	-	-	-	-	-	-	-	
白老	天然	-	-	-	-	-	-	-	-	-	-	-	-	-	-	-	-	-	-	
	養殖	-	-	-	-	-	-	-	-	-	-	-	-	-	-	-	-	-	-	
	計	-	-	-	-	-	-	-	-	-	-	-	-	-	-	-	-	-	-	
苫小牧	天然	-	-	-	-	-	-	-	-	-	-	-	-	-	-	-	-	-	-	
	養殖	-	-	-	-	-	-	-	-	-	-	-	-	-	-	-	-	-	-	
	計	-	-	-	-	-	-	-	-	-	-	-	-	-	-	-	-	-	-	
鶴川	天然	109	25,595	69	18,096	-	-	217	88,015	-	-	-	-	-	-	214	47,287	150	43,638	
	養殖	-	-	-	-	-	-	-	-	-	-	-	-	-	-	-	-	-	-	
	計	109	25,595	69	18,096	-	-	217	88,015	-	-	-	-	-	-	214	47,287	150	43,638	
小計	天然	109	25,595	69	18,096	-	-	217	88,015	-	-	-	-	-	-	214	47,287	150	43,638	
	養殖	-	-	-	-	-	-	-	-	-	-	-	-	-	-	-	-	-	-	
	計	109	25,595	69	18,096	-	-	217	88,015	-	-	-	-	-	-	214	47,287	150	43,638	
合計	天然	624	126,842	561	152,407	645	224,698	878	342,400	376	129,294	199	58,225	51	18,178	225	49,217	361	104,347	
	養殖	16,720	3,091,697	18,041	4,108,052	21,047	5,660,060	13,334	4,734,401	9,749	3,957,756	14,381	3,942,903	6,150	1,649,250	8,161	1,359,954	8,229	1,643,455	
	計	17,344	3,218,539	18,602	4,260,459	21,692	5,884,759	14,212	5,076,800	10,125	4,087,050	14,580	4,001,128	6,201	1,667,428	8,386	1,409,171	8,590	1,747,802	

注: 単位未満の端数を四捨五入しているため、合計欄の数値と内訳の計は必ずしも一致しない。

5. 漁業操業の概要

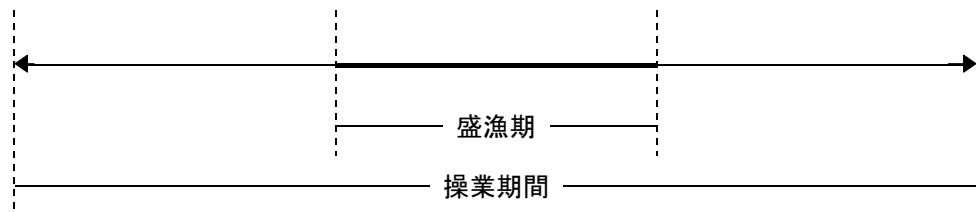
(1) 主要沿岸漁業の操業時期

(湾内)

漁業 \ 月	1	2	3	4	5	6	7	8	9	10	11	12
さけ定置網漁業									←	→		
かれい刺し網漁業	→		←									
かにかご漁業						↔						
たこ漁業	←											→
うに漁業								→			←	
ほたてがい漁業	←											→
こんぶ漁業								←	→			
小型定置網漁業			←									→

(湾外)

漁業 \ 月	1	2	3	4	5	6	7	8	9	10	11	12
さけ定置網漁業									←	→		
すけとうだら刺し網漁業	→		→							←		→
かれい刺し網漁業	→						→		←			→
かにかご漁業							↔					
えびかご漁業			←								→	
つぶかご漁業				←						→		
いかつり漁業	→					←						
たこ漁業	←											→
ししゃもこぎ網漁業										←	→	
ほっきがいけた網漁業	→			→				←				→



注) 湾内の「かにかご漁業」については、平成元年より試験操業で実施。(平成2～3年は、禁漁)

湾外の「かにかご漁業」については、平成19年4月より許可漁業で実施。

(2) 海面漁業権設定状況

ア 第7次共同漁業権（存続期間 平成25年9月1日～令和5年8月31日）

市町村名	免許番号	権利者名	種類	漁業内容
むかわ町	胆海共第1号	鷓川漁業協同組合	1	いがい、えむし、つぶ、なまこ、たこ、ほっきがい、えぞばかがい、さらがい漁業
	胆海共第2号	鷓川漁業協同組合	2	かれい刺し網、ひらめ刺し網、ほっけ刺し網、かすべ・あんこう刺し網、にしん刺し網、はたはた刺し網、ながずか刺し網、あいなめ・かじか・めばる・そい刺し網、きゅうりうお・ちか・いわし・ししゃも刺し網、はもどう漁業、はたはた・にしん・かれい小型定置網、かれい・ちか・ひらめ底建網漁業
	胆海共第21号	鷓川漁業協同組合	1	ほたてがい漁業
厚真町	胆海共第22号	鷓川漁業協同組合	1	ほたてがい漁業
苫小牧市	胆海共第3号	苫小牧漁業協同組合	1	こんぶ、のり、ふのり、ぎんなんそう、まつも、いがい、つぶ、うに、なまこ、ほや、たこ、ほっきがい、えぞばかがい、さらがい漁業
	胆海共第4号	苫小牧漁業協同組合	2	かれい刺し網、ひらめ刺し網、ほっけ刺し網、にしん刺し網、はたはた刺し網、ながずか刺し網、あいなめ・かじか・めばる・そい刺し網、きゅうりうお・ちか・いわし・ししゃも刺し網、かすべ・あんこう刺し網漁業
	胆海共第23号	苫小牧漁業協同組合	1	ほたてがい漁業
白老町	胆海共第5号	いぶり中央漁業協同組合	1	こんぶ、のり、ふのり、ぎんなんそう、まつも、あわび、いがい、つぶ、うに、えむし、なまこ、たこ、ほたてがい、ほっきがい、えぞばかがい、さらがい漁業
	胆海共第6号	いぶり中央漁業協同組合	2	かれい刺し網、ひらめ刺し網、ほっけ刺し網、かすべ・あんこう刺し網、にしん刺し網、はたはた刺し網、ながずか刺し網、あいなめ・かじか・めばる・そい刺し網、きゅうりうお・ちか・いわし・ししゃも刺し網、はもどう、さば・いわし・ちか・かれい小型定置網、はたはた・にしん・かれい小型定置網、かれい・ちか・ひらめ底建網漁業
	胆海共第7号	いぶり中央漁業協同組合	1	こんぶ、わかめ、のり、ふのり、ぎんなんそう、まつも、いがい、あさり、あわび、つぶ、うに、えむし、なまこ、たこ、ほっきがい、えぞばかがい、さらがい漁業
	胆海共第8号	いぶり中央漁業協同組合	2	かれい刺し網、ひらめ刺し網、ほっけ刺し網、かすべ・あんこう刺し網、にしん刺し網、はたはた刺し網、ながずか刺し網、あいなめ・かじか・めばる・そい刺し網、きゅうりうお・いわし・ちか・ししゃも刺し網、はもどう、さば・いわし・ちか・かれい小型定置網、はたはた・にしん・かれい小型定置網、かれい・ちか・ひらめ底建網漁業

市町村名	免許番号	権利者名	種類	漁業内容
登別市	胆海共第9号	いぶり中央漁業協同組合	1	こんぶ、わかめ、ぎんなんそう、のり、ふのり、まつも、いがい、うに、たこ、なまこ、えむし、つぶ、あさり、あわび、ほっきがい、えぞばかがい、さらがい漁業
	胆海共第10号	いぶり中央漁業協同組合	2	かれい刺し網、ひらめ刺し網、ほっけ刺し網、かすべ・あんこう刺し網、にしん刺し網、はたはた刺し網、ながずか刺し網、あいなめ・かじか・めばる・そい刺し網、きゅうりうお・ちか・いわし・ししゃも刺し網、はもどう、さば・いわし・ちか・かれい小型定置網、はたはた・にしん・かれい小型定置網、かれい・ひらめ・ちか底建網漁業
室蘭市	胆海共第11号	室蘭漁業協同組合	1	こんぶ、わかめ、てんぐさ、ぎんなんそう、のり、ふのり、まつも、いがい、あわび、つぶ、なまこ、うに、ほや、えむし、たこ、あさり、ほたてがい、ほっきがい、えぞばかがい、さらがい漁業
	胆海共第12号	室蘭漁業協同組合	2	かれい刺し網、ひらめ刺し網、ほっけ刺し網、かすべ・あんこう刺し網、にしん刺し網、はたはた刺し網、ながずか刺し網、あいなめ・かじか・めばる・そい刺し網、きゅうりうお・ちか・いわし・ししゃも刺し網、はもどう、さば・いわし・ちか・かれい小型定置網、はたはた・にしん・かれい小型定置網、かれい・ちか・ひらめ底建網漁業
伊達市	胆海共第13号	いぶり噴火湾漁業協同組合	1	こんぶ、わかめ、のり、ふのり、いがい、あわび、つぶ、うに、えむし、なまこ、たこ、あさり、ほたてがい、ほっきがい漁業
	胆海共第14号	いぶり噴火湾漁業協同組合	2	かれい刺し網、しらうお刺し網漁業、ひらめ刺し網、かすべ刺し網、にしん刺し網、はたはた刺し網、ながずか刺し網、あいなめ・かじか・ほっけ刺し網、きゅうりうお・ちか刺し網、はもどう、ちか・いわし・かれい小型定置網、はたはた・ちか・かれい小型定置網、かれい・ちか・ひらめ底建網漁業
	胆海共第15号	いぶり噴火湾漁業協同組合	1	こんぶ、わかめ、てんぐさ、ぎんなんそう、のり、ふのり、まつも、あさり、ほっきがい、ほたてがい、いがい、あわび、つぶ、うに、えむし、たこ、なまこ漁業
	胆海共第16号	いぶり噴火湾漁業協同組合	2	かれい刺し網、ひらめ刺し網、しらうお刺し網漁業、かすべ刺し網、にしん刺し網、はたはた刺し網、ながずか刺し網、あいなめ・かじか・ほっけ刺し網、きゅうりうお・ちか刺し網、はもどう、ちか・いわし・かれい小型定置網、はたはた・ちか・かれい小型定置網、かれい・ちか・ひらめ底建網漁業

市町村名	免許番号	権利者名	種類	漁業内容
洞爺湖町	胆海共 第17号	いぶり噴火 湾漁業協同 組 合	1	こんぶ、わかめ、てんぐさ、ぎんなんそう、のり、ふのり、 まつも、ほたてがい、ほっきがい、いがい、あわび、つぶ、 なまこ、うに、えむし、たこ漁業
	胆海共 第18号	いぶり噴火 湾漁業協同 組 合	2	かれい刺し網、ひらめ刺し網、しらうお刺し網、かすべ刺 し網、にしん刺し網、はたはた刺し網、ながずか刺し網、 あいなめ・かじか・ほっけ刺し網、きゅうりうお・ちか刺 し網、はもどう、はたはた・ちか・かれい小型定置網、か れい・ちか・ひらめ底建網漁業
豊浦町	胆海共 第19号	いぶり噴火 湾漁業協同 組 合	1	こんぶ、わかめ、てんぐさ、ぎんなんそう、のり、ふのり、 まつも、ほたてがい、ほっきがい、さらがい、あさり、い がい、あわび、なまこ、うに、つぶ、えむし、たこ漁業
	胆海共 第20号	いぶり噴火 湾漁業協同 組 合	2	かれい刺し網、ひらめ刺し網、かすべ刺し網、にしん刺し 網、はたはた刺し網、ながずか刺し網、あいなめ・かじか ・ほっけ刺し網、きゅうりうお・ちか刺し網、しらうお刺 し網、はもどう、ちか・いわし・かれい小型定置網、かれ い・ちか・ひらめ底建網漁業
むかわ町 〱 室蘭市	胆海共 第26号	鷗川漁協 〱 室蘭漁協	1	たこ漁業
	胆海共 第27号	鷗川漁協 〱 室蘭漁協	2	かれい刺し網、ほっけ刺し網、かすべ・あんこう刺し網、 にしん刺し網、はたはた刺し網、さめ刺し網、たら刺し網、 あいなめ・かじか・めばる・そい刺し網、ながずか刺し網 漁業
室蘭市 〱 豊浦町	胆海共 第28号	室蘭漁協 〱 いぶり噴火 湾漁協	1	たこ漁業
	胆海共 第29号	室蘭漁協 〱 いぶり噴火 湾漁協	2	かれい刺し網、かすべ刺し網、にしん刺し網、はたはた刺 し網、ながずか刺し網、めばる・かじか・ほっけ刺し網漁 業
室蘭市 〱 森町 (旧砂原町)	渡胆海共 第1号	室蘭漁協 〱 砂原漁協	1	たこ漁業
	渡胆海共 第2号	室蘭漁協 〱 砂原漁協	2	かれい刺し網、はたはた刺し網、ながずか刺し網、にしん 刺し網、かすべ刺し網、めばる・かじか・ほっけ刺し網漁 業

イ. 第14次区画漁業権

漁業権者		漁業権 番号	漁業 種類	漁業 名称	漁業 期間	存続 期間	漁場 位置
住所	名称						
室蘭市	室蘭 漁業協同組合	室海区 第1号 ～ 第2号	第1種 区画漁業	ほたてが い養殖業	1月1日 ～ 12月31日	H30.9.1 ～ R5.8.31	室蘭市地先
		室海区 第3号					
伊達市	いぶり噴火湾 漁業協同組合	伊海区 第1号 ～ 第4号	〃	ほたてが い養殖業	〃	〃	伊達市地先
洞爺湖町		虻海区 第1号 ～ 第2号	〃	ほたてが い養殖業	〃	〃	洞爺湖町地先
豊浦町		豊浦海区 第1号 ～ 第2号	〃	ほたてが い養殖業	〃	〃	豊浦町地先

ウ. 第14次定置漁業権 (存続期間 H31. 3. 1～R5. 12. 31)

ただし、鷓さけ定第5号については、R4. 3. 1～R4. 12. 31)

組合名 漁業種類	鷓 川	苦 小 牧	いぶり中央			室 蘭	いぶり噴火湾				合 計	漁業の時期 (操業期間)
			白 老	虎 杖 浜	登 別		伊 達	有 珠	虻 田	豊 浦		
さけ定置	3	5	6	1	1						16	8/1～12/15 (陸側9/1～12/3) (沖側9/7～12/3)
				1	1	1					3	8/21～12/15 (陸側9/1～12/3) (沖側9/7～12/3)
								8	1	1	8	18
さけ、ます まぐろ 定置				1	1	1					3	3/21～8/20 (4/6～8/15)
さけ、ます いわし 定置							1			2	3	3/21～12/20 (4/6～8/31 9/1～12/15)
合計	3	5	6	3	3	2	9	1	1	10	43	

(3) 内水面漁業権設定状況

ア. 第7次共同漁業権

漁業権者		漁業権 番号	漁業 種類	漁業 名称	漁業 期間	存続 期間	漁場区域
住所	氏名						
有珠郡 壮瞥町	洞爺湖 漁業協同組合	胆内共 第1号	第5種 共同漁業	ひめます、わかさぎ にじます、やまべ えび漁業	1月1日 ～ 12月31日	H25. 9. 1 ～ R5. 8. 31	洞爺湖の区域及び同 湖に流入する河川の 本流及び支流の区域
登別市	いぶり中央 漁業協同組合	胆内共 第2号	〃	わかさぎ漁業	〃	〃	ポロト湖の区域
勇払郡 むかわ町	鷓川 漁業協同組合	胆内共 第3号	〃	ししゃも漁業	〃	〃	むかわ町花岡川西頭首工 上流端の線から下流の鷓 川本流の区域

イ. 第14次区画漁業権

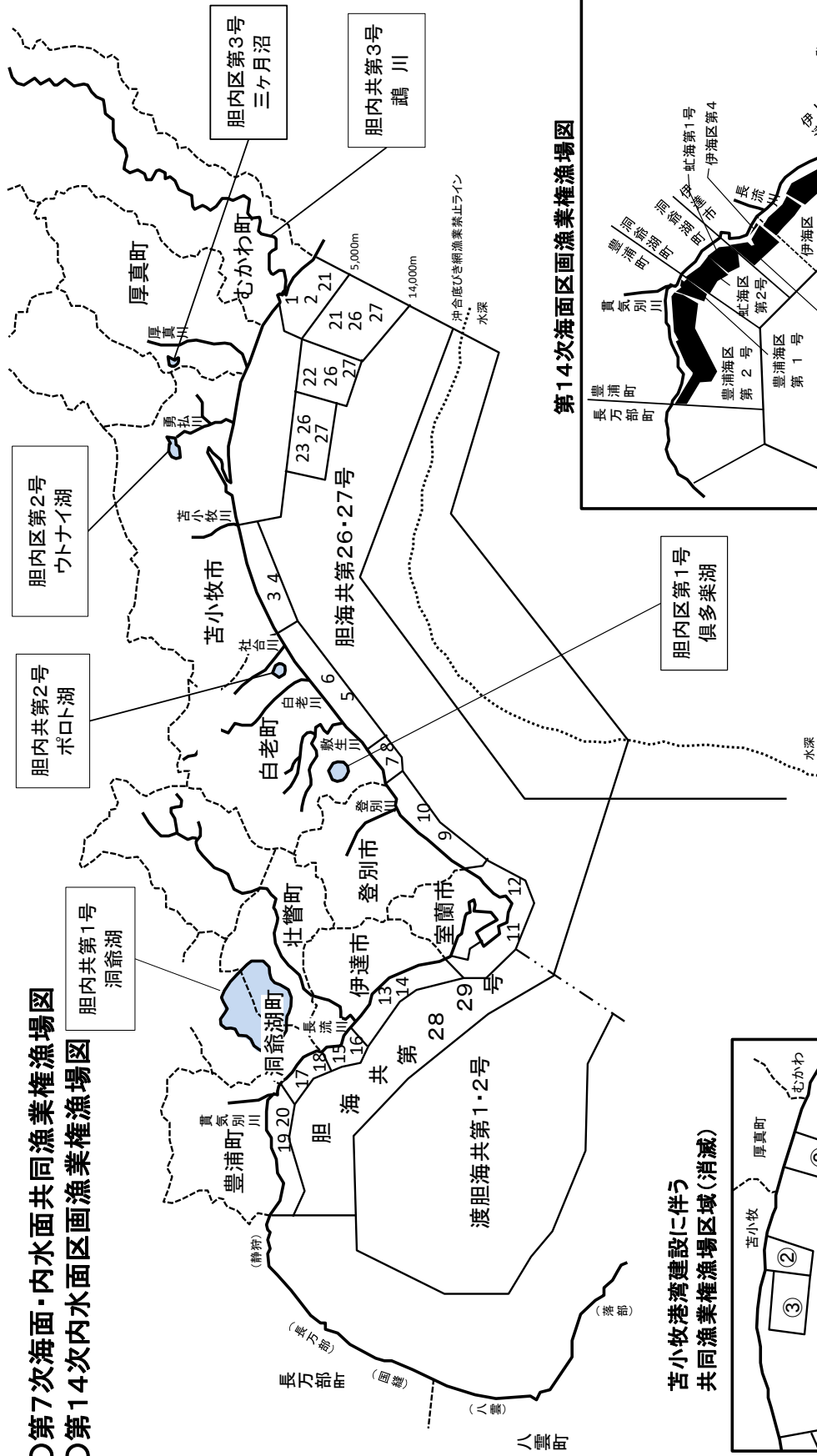
漁業権者		漁業権 番号	漁業 種類	漁業 名称	漁業 期間	存続 期間	漁場区域
住所	氏名						
登別市	いぶり中央 漁業協同組合	胆内区 第1号	第2種 区画漁業	ひめます 養殖業	1月1日 ～ 12月31日	H31. 1. 1 ～ R5. 12. 31	倶多楽湖の区域
苫小牧市	荒木義信 ほか10名	胆内区 第2号	〃	わかさぎ、 えび、こい 養殖業	〃	〃	ウトナイ湖の区域及 びJR千歳線美々川橋 梁上流端の線から下 流ウトナイ湖までの 美々川本流の区域
勇払郡 厚真町	向江 豊司	胆内区 第3号	〃	わかさぎ、 えび、こい 養殖業	〃	〃	三ヶ月沼の区域

ウ. 遊漁規則設定状況

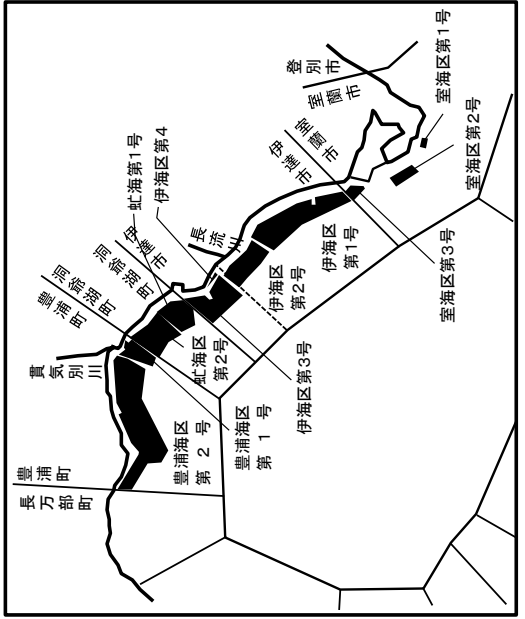
組合・河川名 電話番号	漁業権名 漁業権番号	魚種・遊漁期間	遊漁料	
			日券	年券等
洞爺湖漁業協同組合 洞爺湖 0142-66-2312 (問合せ先：洞爺湖町役場) 0142-74-3005	胆内区共 第1号	ひめます にじます やまべ 船釣 6. 1～ 6. 30 12. 1～ 3. 31 陸釣 6. 1～ 8. 31 12. 1～ 3. 31	円 1, 200	円 20, 000
		わかさぎ 5. 1～ 8. 31 11. 1～ 3. 31	500	
		えび 6. 1～ 8. 31 12. 1～ 3. 31	500	
いぶり中央漁業協同組合 ポロト湖 0144-83-4660	胆内区共 第2号	わかさぎ 1. 1～ 3. 31	500	4, 000
鷓川漁業協同組合 鷓川 0145-42-2055	胆内区共 第3号	ししゃも 11. 20～12. 20	700	8, 000

○第7次海面・内水面共同漁業権漁場図

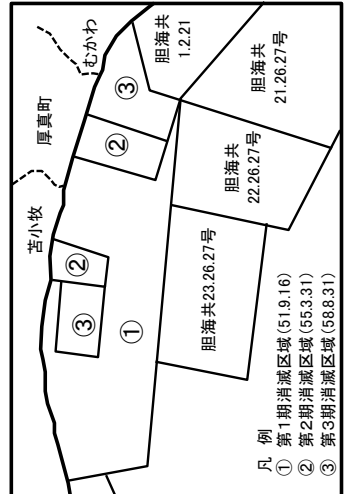
○第14次内水面区画漁業権漁場図



第14次海面区画漁業権漁場図



吉小牧港湾建設に伴う
共同漁業権漁場区域(消滅)



(4) 北海道漁業調整規則による規制状況 (胆振管内関係：海面)

※印の魚種は、胆振管内のほとんどの海面で第1種共同漁業権が設定されていますので、設定区域内で採捕した場合は漁具・漁法の制限を守った場合でも漁業権侵害になります

なお、「なまこ」及び「あわび」は漁業権の有無に関係なく、令和2年12月から漁業法により特定水産動植物として指定され、採捕が禁止されています

	体長等による制限 又は禁止 (第39条)	禁止区域・期間 (第38条、第42条)	漁具・漁法の制限 (第48条)
さけ・ます	全長20cm未満	河口付近等の一定区域 (下表)	遊漁者が行うことので きる漁具・漁法 1. 手釣・竿釣 2. たも網 (網口及び網の長さの最 長部が40cm未満のもの) 3. 徒手採捕 ※漁業権が設定されていない海域 でも上記の制限は適用されます。
※ほっきがい	殻長7.5cm未満	5. 1～6. 30	
※えぞばふんうに	殻径4cm未満	9. 1～10. 31	
※きたむらさきうに	殻径5cm未満	9. 15～10. 31	
※あさり		7. 16～9. 30	
けがに	雌：全面禁止 雄：甲長8cm未満		
はなさきがに	雌：全面禁止 雄：甲幅8cm未満		
にしん	放産卵 (振り子を除く)		

○令和2年12月から北海道漁業調整規則は海面と内水面、1つの規則となりました。

河口付近におけるさけ・ます採捕禁止区域及び禁止期間 (第42条)

河川名	区		域			禁 止 期 間
	河川口沿岸		沖合方位		沖 合 距 離	
	左海岸	右海岸	左 方	右 方		
	メートル	メートル	真方位 (度・分)	真方位 (度・分)	メートル	
貫気別川	標柱の位置	標柱の位置	195. 00	195. 00	500	9.1～12.10
長流川	500	500	210. 00	210. 00	500	9.1～12.10
登別川	標柱の位置	標柱の位置	142. 00	142. 00	300	5.1～6.30 9.1～12.10
アヨロ川	150	150	142. 00	142. 00	200	9.1～12.10
敷生川	500	500	139. 45	139. 45	500	5.1～6.30 8.20～12.10
白老川	500	500	143. 30	143. 30	500	5.1～6.30 8.20～12.10
錦多峰川	標柱の位置	標柱の位置	157. 38	157. 38	200	9.1～12.10
安平川	標柱の位置	標柱の位置	192. 05	192. 05	500	5.1～9.30
鷗川	標柱の位置	標柱の位置	220. 08	221. 17	500	5.1～6.30 9.1～12.10

(5) 北海道漁業調整規則による規制状況（内水面）

ア. 知事の許可を必要とする漁具・漁法（第36条）	イ. 禁止されている漁具・漁法（第40条）
<input type="checkbox"/> 刺し網（第2号に掲げるものを除く。） <input type="checkbox"/> 流し網 <input type="checkbox"/> 敷き網 <input type="checkbox"/> 地びき網 <input type="checkbox"/> 船びき網 <input type="checkbox"/> はえ縄 <input type="checkbox"/> 投網 <input type="checkbox"/> どう <input type="checkbox"/> かご <input type="checkbox"/> やな <input type="checkbox"/> たも網（網口又は網の長さの最長部が40cm以上のものに限る。） <input type="checkbox"/> さで網（網口又は網の長さの最長部が40cm以上のものに限る。）	<input type="checkbox"/> 水中に電流を通じてする漁法 <input type="checkbox"/> やす又はかぎを使用する漁法（引っ掛け釣りを含む。） <input type="checkbox"/> もじ網を使用する漁法 <input type="checkbox"/> 小型定置網又は底建網 （漁業権又は入漁権に基づく場合を除く。） <input type="checkbox"/> たも網又はさで網（下記の区域及び区間に限る。） 区域 網走川川口から網走湖湖口に至る区域 期間 4月20日から6月30日まで及び 10月1日から12月31日まで

ウ. 魚種別の禁止区域及び期間（第38条）

禁 止 区 域	水 産 動物名	禁 止 期 間 (———)											
		1月	2月	3月	4月	5月	6月	7月	8月	9月	10月	11月	12月
すべての内水面	さけ												
	ます												
	あゆ									9/16			
石狩、後志、檜山、渡島、胆振、 空知、上川振興局の所管区域内 の内水面	やまべ												
日高、十勝、釧路、根室、林ノ 久宗谷、留萌振興局の所管区域 内の内水面													

エ. 河川別各規制状況（胆振管内分）

河 川 名	河 口 禁 止 区 域 設 定	内水面漁業調整 規 則	内水面委員会 指 示	遊 漁 規 則	内水面区画 漁業権による 制 限
貫 気 別 川	○				
洞 爺 湖 等				○	
長 流 川	○				
登 別 川	○				
俱 多 楽 湖					○
ア ヨ ロ 川	○				
敷 生 川	○				
白 老 川	○				
ポ ロ ト 湖				○	
錦 多 峰 川	○				
ウトナイ湖・美々川					○
三ヶ月沼					○
安 平 川	○				
鷲 川	○			○	