

市町村名	免許番号	権利者名	種類	漁業内容
洞爺湖町	胆海共 第17号	いぶり噴火 湾漁業協同 組 合	1	こんぶ、わかめ、てんぐさ、ぎんなんそう、のり、ふのり、 まつも、ほたてがい、ほっきがい、いがい、あわび、つぶ、 なまこ、うに、えむし、たこ漁業
	胆海共 第18号	いぶり噴火 湾漁業協同 組 合	2	かれい刺し網、ひらめ刺し網、しらうお刺し網、かすべ刺 し網、にしん刺し網、はたはた刺し網、ながずか刺し網、 あいなめ・かじか・ほっけ刺し網、きゅうりうお・ちか刺 し網、はもどう、はたはた・ちか・かれい小型定置網、か れい・ちか・ひらめ底建網漁業
豊浦町	胆海共 第19号	いぶり噴火 湾漁業協同 組 合	1	こんぶ、わかめ、てんぐさ、ぎんなんそう、のり、ふのり、 まつも、ほたてがい、ほっきがい、さらがい、あさり、い がい、あわび、なまこ、うに、つぶ、えむし、たこ漁業
	胆海共 第20号	いぶり噴火 湾漁業協同 組 合	2	かれい刺し網、ひらめ刺し網、かすべ刺し網、にしん刺し 網、はたはた刺し網、ながずか刺し網、あいなめ・かじか ・ほっけ刺し網、きゅうりうお・ちか刺し網、しらうお刺 し網、はもどう、ちか・いわし・かれい小型定置網、かれ い・ちか・ひらめ底建網漁業
むかわ町 ゝ 室蘭市	胆海共 第26号	鷗川漁協 ゝ 室蘭漁協	1	たこ漁業
	胆海共 第27号	鷗川漁協 ゝ 室蘭漁協	2	かれい刺し網、ほっけ刺し網、かすべ・あんこう刺し網、 にしん刺し網、はたはた刺し網、さめ刺し網、たら刺し網、 あいなめ・かじか・めばる・そい刺し網、ながずか刺し網 漁業
室蘭市 ゝ 豊浦町	胆海共 第28号	室蘭漁協 ゝ いぶり噴火 湾漁協	1	たこ漁業
	胆海共 第29号	室蘭漁協 ゝ いぶり噴火 湾漁協	2	かれい刺し網、かすべ刺し網、にしん刺し網、はたはた刺 し網、ながずか刺し網、めばる・かじか・ほっけ刺し網漁 業
室蘭市 ゝ 森町 (旧砂原町)	渡胆海共 第1号	室蘭漁協 ゝ 砂原漁協	1	たこ漁業
	渡胆海共 第2号	室蘭漁協 ゝ 砂原漁協	2	かれい刺し網、はたはた刺し網、ながずか刺し網、にしん 刺し網、かすべ刺し網、めばる・かじか・ほっけ刺し網漁 業

イ. 第14次区画漁業権

漁業権者		漁業権 番号	漁業 種類	漁業 名称	漁業 期間	存続 期間	漁場 位置
住所	名称						
室蘭市	室蘭 漁業協同組合	室海区 第1号 ～ 第2号	第1種 区画漁業	ほたてが い養殖業	1月1日 ～ 12月31日	H30.9.1 ～ R5.8.31	室蘭市地先
		室海区 第3号					
伊達市	いぶり噴火湾 漁業協同組合	伊海区 第1号 ～ 第4号	〃	ほたてが い養殖業	〃	〃	伊達市地先
洞爺湖町		虻海区 第1号 ～ 第2号	〃	ほたてが い養殖業	〃	〃	洞爺湖町地先
豊浦町		豊浦海区 第1号 ～ 第2号	〃	ほたてが い養殖業	〃	〃	豊浦町地先

ウ. 第14次定置漁業権 (存続期間 H31.3.1～R5.12.31)

ただし、鷓さけ定第4号については、R3.3.1～R3.12.31)

組合名 漁業種類	鷓 川	苦 小 牧	いぶり中央			室 蘭	いぶり噴火湾				合 計	漁業の時期 (操業期間)
			白 老	虎 杖 浜	登 別		伊 達	有 珠	虻 田	豊 浦		
さけ定置	3	5	6	1	1						16	8/1～12/15 (陸側9/1～12/3) (沖側9/7～12/3)
				1	1	1					3	8/21～12/15 (陸側9/1～12/3) (沖側9/7～12/3)
								8	1	1	8	18
さけ、ます まぐろ 定置				1	1	1					3	3/21～8/20 (4/6～8/15)
さけ、ます いわし 定置							1			2	3	3/21～12/20 (4/6～8/31 9/1～12/15)
合計	3	5	6	3	3	2	9	1	1	10	43	

(3) 内水面漁業権設定状況

ア. 第7次共同漁業権

漁業権者		漁業権 番号	漁業 種類	漁業 名称	漁業 期間	存続 期間	漁場区域
住所	氏名						
有珠郡 壮瞥町	洞爺湖 漁業協同組合	胆内共 第1号	第5種 共同漁業	ひめます、わかさぎ にじます、やまべ えび漁業	1月1日 ～ 12月31日	H25. 9. 1 ～ R5. 8. 31	洞爺湖の区域及び同 湖に流入する河川の 本流及び支流の区域
登別市	いぶり中央 漁業協同組合	胆内共 第2号	〃	わかさぎ漁業	〃	〃	ポロト湖の区域
勇払郡 むかわ町	鷓川 漁業協同組合	胆内共 第3号	〃	ししゃも漁業	〃	〃	むかわ町花岡川西頭首工 上流端の線から下流の鷓 川本流の区域

イ. 第14次区画漁業権

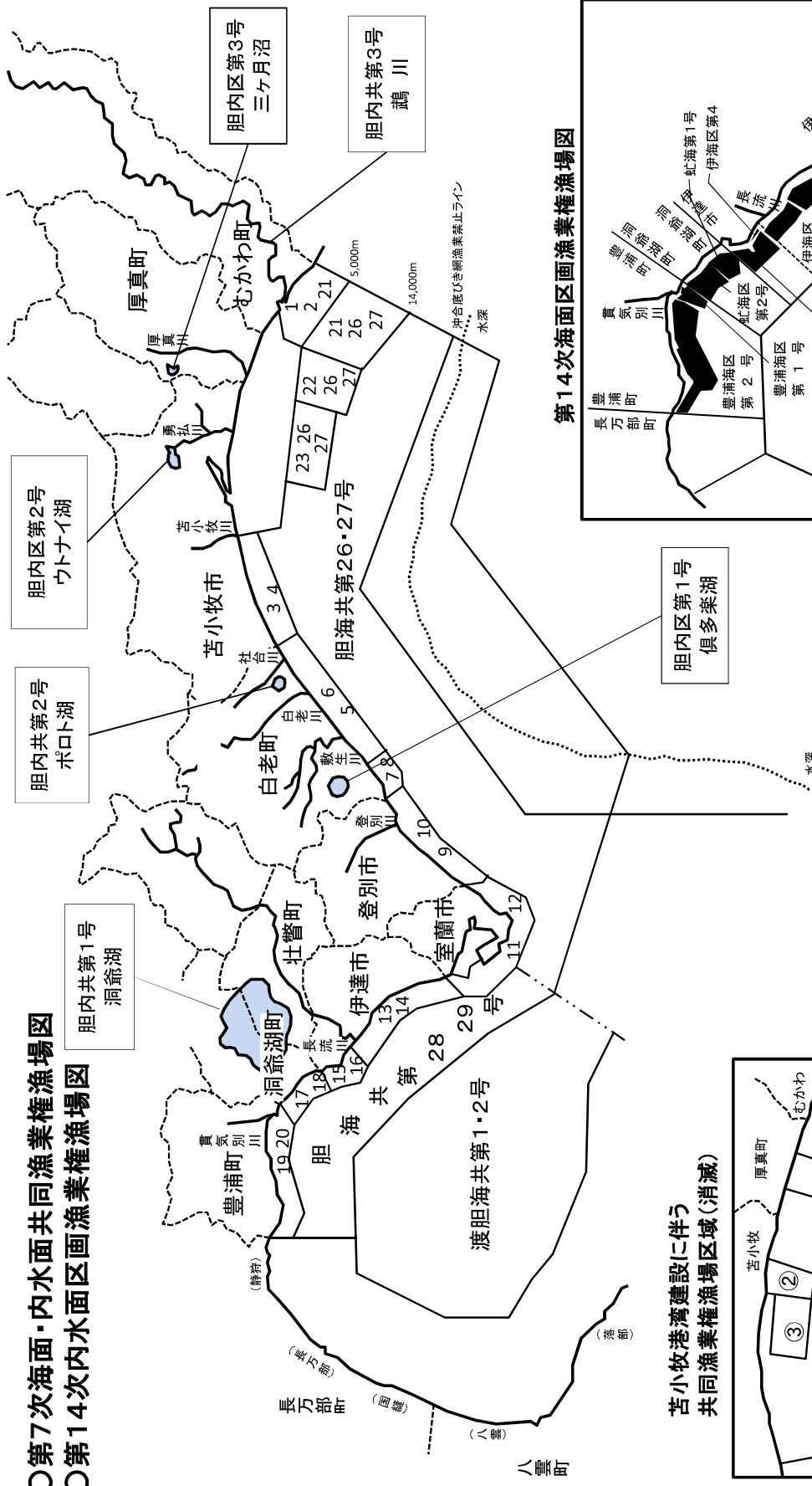
漁業権者		漁業権 番号	漁業 種類	漁業 名称	漁業 期間	存続 期間	漁場区域
住所	氏名						
登別市	いぶり中央 漁業協同組合	胆内区 第1号	第2種 区画漁業	ひめます 養殖業	1月1日 ～ 12月31日	H31. 1. 1 ～ R5. 12. 31	倶多楽湖の区域
苫小牧市	荒木義信 ほか10名	胆内区 第2号	〃	わかさぎ、 えび、こい 養殖業	〃	〃	ウトナイ湖の区域及 びJR千歳線美々川橋 梁上流端の線から下 流ウトナイ湖までの 美々川本流の区域
勇払郡 厚真町	向江 豊司	胆内区 第3号	〃	わかさぎ、 えび、こい 養殖業	〃	〃	三ヶ月沼の区域

ウ. 遊漁規則設定状況

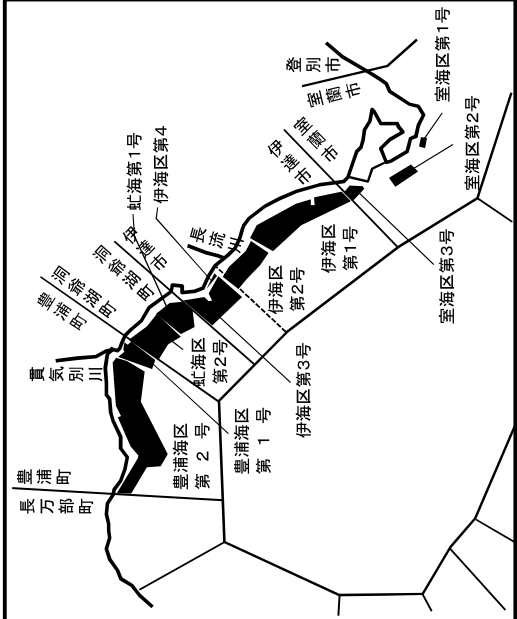
組合・河川名 電話番号	漁業権名 漁業権番号	魚種・遊漁期間	遊漁料	
			日券	年券等
洞爺湖漁業協同組合 洞爺湖 0142-66-2312 (問合せ先：洞爺湖町役場) 0142-74-3005	胆内区共 第1号	ひめます にじます やまべ 船釣 6. 1～ 6. 30 12. 1～ 3. 31 陸釣 6. 1～ 8. 31 12. 1～ 3. 31	円 1, 200	円 20, 000
		わかさぎ 5. 1～ 8. 31 11. 1～ 3. 31	500	
		えび 6. 1～ 8. 31 12. 1～ 3. 31	500	
いぶり中央漁業協同組合 ポロト湖 0144-83-4660	胆内区共 第2号	わかさぎ 1. 1～ 3. 31	500	4, 000
鷓川漁業協同組合 鷓川 0145-42-2055	胆内区共 第3号	ししゃも 11. 20～12. 20	700	8, 000

○ 第7次海面・内水面共同漁業権漁場図

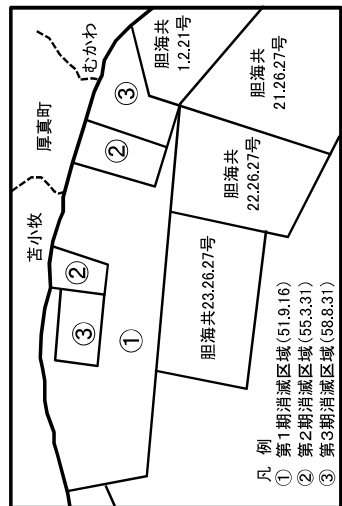
○ 第14次内水面区画漁業権漁場図



第14次海面区画漁業権漁場図



苫小牧港湾建設に伴う
共同漁業権漁場区域(消滅)



(4) 北海道漁業調整規則による規制状況 (胆振管内関係：海面)

※印の魚種は、胆振管内のほとんどの海面で第1種共同漁業権が設定されていますので、設定区域内で採捕した場合は漁具・漁法の制限を守った場合でも漁業権侵害になります

なお、「なまこ」及び「あわび」は漁業権の有無に関係なく、令和2年12月から漁業法により特定水産動植物として指定され、採捕が禁止されています

	体長等による制限 又は禁止 (第39条)	禁止区域・期間 (第38条、第42条)	漁具・漁法の制限 (第48条)
さけ・ます	全長20cm未満	河口付近等の一定区域 (下表)	遊漁者が行うことので きる漁具・漁法 1. 手釣・竿釣 2. たも網 (網口及び網の長さの最 長部が40cm未満のもの) 3. 徒手採捕 ※漁業権が設定されていない海域 でも上記の制限は適用されます。
※ほっきがい	殻長7.5cm未満	5. 1～6. 30	
※えぞばふんうに	殻径4cm未満	9. 1～10. 31	
※きたむらさきうに	殻径5cm未満	9. 15～10. 31	
※あさり		7. 16～9. 30	
けがに	雌：全面禁止 雄：甲長8cm未満		
はなさきがに	雌：全面禁止 雄：甲幅8cm未満		
にしん	放産卵 (振り子を除く)		

○令和2年12月から北海道漁業調整規則は海面と内水面、1つの規則となりました。

河口付近におけるさけ・ます採捕禁止 (第42条)

河川名	区		域			禁 止 期 間
	河川口沿岸		沖合方位		沖 合 距 離	
	左海岸	右海岸	左 方	右 方		
	メートル	メートル	真方位 (度.分)	真方位 (度.分)	メートル	
貫気別川	標柱の位置	標柱の位置	195. 00	195. 00	500	9.1～12.10
長流川	500	500	210. 00	210. 00	500	9.1～12.10
登別川	標柱の位置	標柱の位置	142. 00	142. 00	300	5.1～6.30 9.1～12.10
アヨロ川	150	150	142. 00	142. 00	200	9.1～12.10
敷生川	500	500	139. 45	139. 45	500	5.1～6.30 8.20～12.10
白老川	500	500	143. 30	143. 30	500	5.1～6.30 8.20～12.10
錦多峰川	300	200	157. 38	157. 38	200	9.1～12.10
安平川	標柱の位置	標柱の位置	192. 05	192. 05	500	5.1～9.30
鵠川	標柱の位置	標柱の位置	220. 08	221. 17	500	5.1～6.30 9.1～12.10

(5) 北海道漁業調整規則による規制状況（内水面）

ア. 知事の許可を必要とする漁具・漁法（第36条）	イ. 禁止されている漁具・漁法（第40条）
<input type="checkbox"/> 刺し網（第2号に掲げるものを除く。） <input type="checkbox"/> 流し網 <input type="checkbox"/> 敷き網 <input type="checkbox"/> 地びき網 <input type="checkbox"/> 船びき網 <input type="checkbox"/> はえ縄 <input type="checkbox"/> 投網 <input type="checkbox"/> どう <input type="checkbox"/> かご <input type="checkbox"/> やな <input type="checkbox"/> たも網（網口又は網の長さの最長部が40cm以上のものに限る。） <input type="checkbox"/> さで網（網口又は網の長さの最長部が40cm以上のものに限る。）	<input type="checkbox"/> 水中に電流を通じてする漁法 <input type="checkbox"/> やす又はかぎを使用する漁法（引っ掛け釣りを含む。） <input type="checkbox"/> もじ網を使用する漁法 <input type="checkbox"/> 小型定置網又は底建網 （漁業権又は入漁権に基づく場合を除く。） <input type="checkbox"/> たも網又はさで網（下記の区域及び区間に限る。） 区域 網走川川口から網走湖湖口に至る区域 期間 4月20日から6月30日まで及び 10月1日から12月31日まで

ウ. 魚種別の禁止区域及び期間（第38条）

禁 止 区 域	水 産 動物名	禁 止 期 間（——）											
		1月	2月	3月	4月	5月	6月	7月	8月	9月	10月	11月	12月
すべての内水面	さけ												
	ます												
	あゆ									9/16			
石狩、後志、檜山、渡島、胆振、 空知、上川振興局の所管区域内 の内水面	やまべ												
日高、十勝、釧路、根室、林檎 久宗谷、留萌振興局の所管区域 内の内水面													

エ. 河川別各規制状況早見表（胆振管内）

河 川 名	河 口 禁 止 区 域 設 定	内水面漁業調整 規 則	内水面委員会 指 示	遊 漁 規 則	内水面区画 漁業権による 制 限
貫 気 別 川	○				
洞 爺 湖 等				○	
長 流 川	○				
登 別 川	○				
俱 多 楽 湖					○
ア ヨ ロ 川	○				
敷 生 川	○				
白 老 川	○				
ポ ロ ト 湖				○	
錦 多 峰 川	○				
ウトナイ湖・美々川					○
三ヶ月沼					○
安 平 川	○				
鷓 川	○			○	

(6) 漁業許可実績

(令和2年1月～令和2年12月)

漁業種類別	漁協別		いぶり噴火湾						室蘭			いぶり中央				合計
	豊浦	虻田	有珠	伊達	小計	登別	虎杖浜	白老	小計	登別	虎杖浜	白老	小計	苦小牧	鵜川	
大臣許可	中型さけ・ます流し網漁業	1				1							0			1
	遠洋かつお・まぐろ漁業	1				1							0			1
	沖合底びき網漁業					0				5			0			5
	北太平洋さんま漁業	1				1							0			1
	かじき等流し網漁業	1				1							0			1
	小型するめいか釣り漁業	4	6	3	2	15	3	19	10	34	4	1		34		57
	沿岸まぐろはえ縄漁業					0				1			1			1
	太平洋小型さけ・ます流し網漁業					0				0			0		3	3
	すけとうだら固定式刺し網漁業(10トン以上)					0				0		1	4	5	3	8
	えびかご漁業	1	1			2	4	13	17	43	5			43		54
知事許可 (本庁)	手繰第2種ししやもこぎ網漁業					0							0		28	41
	毛がにかご漁業(特別採捕)	4	4	3		7				8			0			15
	毛がにかご漁業					0				7			0			15
	かじき等流し網漁業		1			1				0			0		3	55
	めぬけ固定式刺し網漁業					0							0			1
	すけとうだら固定式刺し網漁業(10トン未満)	4	4	8		16	13	22	30	73	30	14	21	73	30	146
	つぶかご漁業					0				0			5	26	38	66
	かれい固定式刺し網漁業					0				0			0	42	7	49
	いかつり漁業	10	6	6	2	24	9	20	11	36	10	6	11	36	10	85
	潜水器漁業			2	1	3	6			12	5	9	26	4		33
知事許可 (振興局)	くりがにかご漁業					0				6			0			6
	たご漁業					0				4			43	5		52
	小型機船ほつきがかけた網漁業	8			1	9	4	19	3	56	39	30	34	56	39	138
	底網ほたてがかけた網漁業			2	4	6				0			0		2	8
	漁業なまこかけた網漁業		11	11		22	11			0			0			33
	さんま棒受け網漁業(えりも以東海域)					0				0			0	1		1
	さんま流し網漁業(えりも以東海域)					0				0		1	2	3	3	8
	さんま棒受け網漁業(オホーツク海域)		1			1										1
	沿岸くろまぐろ漁業(広域漁調)					0	9	7	20	9	36	10	9	36	10	61

(7) 海面共同漁業権行使状況 (令和2年4月～令和3年3月)

ア. 単有漁業権

(ア) 第1種

漁業種類	いぶり 噴火湾				室蘭	いぶり 中 央			苫小牧		鷗川			合 計	
	漁業協別 漁業権番号	胆 海 共 19	胆 海 共 17	胆 海 共 15	胆 海 共 13	胆 海 共 11	胆 海 共 9	胆 海 共 7	胆 海 共 5	胆 海 共 3	胆 海 共 23	胆 海 共 1	胆 海 共 21		胆 海 共 22
こんぶ漁業		10	2	6	1	45	13	9	0	0	/	/	/	/	86
わかめ漁業		8	5	9	2	21	13	9	/	/	/	/	/	/	67
てんぐさ漁業		1	1	1	/	17	/	/	/	/	/	/	/	/	20
ぎんなんそう漁業		2	1	6	/	17	13	9	0	0	/	/	/	/	48
のり漁業		20	4	5	0	17	13	9	0	0	/	/	/	/	68
ふのり漁業		20	4	8	0	17	13	9	0	0	/	/	/	/	71
まつも漁業		20	4	9	/	17	13	9	0	0	/	/	/	/	72
ほっきがい漁業		8	0	0	1	8	6	4	34	39	/	25	/	/	125
ほたてがい漁業		2	0	8	16	0	/	/	0	/	0	/	0	0	26
あわび漁業		38	8	11	0	56	1	13	25	/	/	/	/	/	152
さらがい漁業		8	/	/	/	8	6	4	34	39	/	25	/	/	124
えぞばかがい漁業		/	/	/	/	8	6	4	34	39	/	25	/	/	116
あさり漁業		0	/	28	0	56	0	0	/	/	/	/	/	/	84
いがい漁業		5	1	3	0	56	0	0	0	0	/	0	/	/	65
つぶ漁業		24	17	19	7	15	0	0	0	0	/	5	/	/	87
うに漁業		44	11	19	1	56	15	13	25	2	/	/	/	/	186
えむし漁業		3	2	2	1	8	1	13	0	/	/	/	/	/	30
ほや漁業		/	/	/	/	0	/	/	/	0	/	/	/	/	0
なまこ漁業		44	21	35	0	67	11	13	25	1	/	9	/	/	226
たこ漁業		26	5	19	16	26	4	4	20	4	/	12	/	/	136

注) 斜線は当該漁業権種類がないもの

(イ) 第2種

漁業種類	漁協別 漁業権番号	いぶり噴火湾				室蘭	いぶり中央			苫小牧	鷗川	合計
		胆海共 20	胆海共 18	胆海共 16	胆海共 14	胆海共 12	胆海共 10	胆海共 8	胆海共 6	胆海共 4	胆海共 2	
かれい刺し網漁業		14	9	14	3	24	20	42	69	44	25	264
ひらめ刺し網漁業		15	1	1	0	8	12	23	35	23	10	128
ほっけ刺し網漁業		/	/	/	/	5	0	19	23	16	3	66
かすべ刺し網漁業		1	0	1	0	/	/	/	/	/	/	2
あんこう・かすべ刺し網漁業		/	/	/	/	8	4	21	28	28	20	109
にしん刺し網漁業		9	2	4	0	1	0	9	16	34	4	79
はたはた刺し網漁業		20	7	2	0	8	17	25	23	11	0	113
ながずか刺し網漁業		6	3	5	0	0	0	0	0	0	0	14
あいなめ・かじか・そい・めばる刺し網漁業		/	/	/	/	12	1	2	70	44	2	131
あいなめ・かじか・ほっけ刺し網漁業		8	2	5	0	/	/	/	/	/	/	15
きゅうりうお・ちか・いわし・ししゃも刺し網漁業		/	/	/	/	0	0	2	12	17	6	37
きゅうりうお・ちか刺し網漁業		7	3	0	0	/	/	/	/	/	/	10
はもどう漁業		14	5	9	4	1	0	0	0	/	0	33
しらうお刺し網漁業		1	0	0	0	/	/	/	/	/	/	1
はたはた・にしん・かれい小型定置網漁業		/	/	/	/	0	0	0	0	/	0	0
ちか・いわし・かれい小型定置網漁業		7	/	0	8	/	/	/	/	/	/	15
さば・ちか・いわし・かれい小型定置網漁業		/	/	/	/	1	0	0	0	/	/	1
はたはた・ちか・かれい小型定置網漁業		/	2	1	4	/	/	/	/	/	/	7
かれい・ちか・ひらめ底建網		19	21	3	6	1	0	0	0	/	0	50

注) 斜線は当該漁業権種類がないもの

イ. 共有漁業権
(ア) 第1種

漁協別	いぶり噴火湾										室蘭	いぶり中央			苫小牧	鷗川	合計			
	渡胆海共1					胆海共28						渡胆海共1	胆海共26					胆海共26		
	豊浦	虻田	有珠	伊達	小計	豊浦	虻田	有珠	伊達	小計			登別	虎杖浜					白老	小計
たこ漁業	0	0	0	0	0	2	4	2	4	12	7	6	5	2	4	20	26	4	12	72

(イ) 第2種

漁協別	いぶり噴火湾										室蘭	いぶり中央			苫小牧	鷗川	合計			
	渡胆海共2					胆海共29						渡胆海共2	胆海共27					胆海共27		
	豊浦	虻田	有珠	伊達	小計	豊浦	虻田	有珠	伊達	小計			登別	虎杖浜					白老	小計
かれい刺し網漁業	5	5	2	0	12	5	8	2	1	16	9	9	11	18	25	62	105	44	24	230
かすべ刺し網漁業	1	0	0	0	1	1	0	0	1	2	2	2	/	/	/	/	/	/	/	7
かすべ・あんこう刺し網漁業	/	/	/	/	/	/	/	/	/	/	/	/	6	5	9	27	41	20	17	84
はたはた刺し網漁業	1	0	0	0	1	3	0	0	0	3	1	1	6	17	21	15	53	0	0	65
にしん刺し網漁業	1	0	0	0	1	3	0	0	0	3	0	1	1	0	2	16	18	15	0	38
ながずか刺し網漁業	0	0	0	0	0	0	0	0	0	0	0	0	0	0	0	0	0	0	0	0
さめ刺し網漁業	/	/	/	/	/	/	/	/	/	/	/	/	0	0	0	0	0	0	0	0
たら刺し網漁業	/	/	/	/	/	/	/	/	/	/	/	/	4	7	10	31	48	5	2	59
ほっけ刺し網漁業	/	/	/	/	/	/	/	/	/	/	/	/	5	1	6	24	31	9	0	45
あいなめ・かじか・めばる・そい刺し網漁業	/	/	/	/	/	/	/	/	/	/	/	/	3	0	2	62	64	44	0	111
めばる・かじか・ほっけ刺し網漁業	0	0	0	0	0	0	0	0	0	0	0	0	/	/	/	/	/	/	/	0

注) 斜線は当該漁業権種類がないもの

6. 動力漁船の概要

(1) 海水動力漁船勢力

令和2年12月31日現在

市町	総 数		0～0.9		1～2.9		3～4.9		5～9.9		10～14.9		15～19.9		20～99.9		100～199.9		200～	
	隻数	総トン数	隻数	総トン数	隻数	総トン数	隻数	総トン数	隻数	総トン数	隻数	総トン数	隻数	総トン数	隻数	総トン数	隻数	総トン数	隻数	総トン数
参考：前年度	839	3,667.92	250	131.25	162	277.59	245	1118.38	158	1285.36	8	104.3	12	213.04	1	59	3	479.00	0	0
管内合計	819	3,610.15	244	127.52	157	266.77	237	1082.56	158	1291.96	7	90.3	12	213.04	1	59	3	479.00	0	0
豊浦町	121	363.24	49	25.75	16	29.07	35	159.32	21	149.10	0	0	0	0	0	0	0	0	0	0
洞爺湖町	71	431.22	24	10.01	18	35.41	9	41.50	19	145.30	0	0	0	0	0	0	1	199.00	0	0
伊達市	152	432.94	55	25.63	39	74.31	28	120.90	29	200.1	1	12.00	0	0	0	0	0	0	0	0
室蘭市	158	649.39	75	34.83	41	65.01	29	126.75	9	64.80	0	0	1	19.00	1	59	2	280.00	0	0
登別市	63	312.09	7	5.70	15	25.32	24	108	16	155.07	0	0	1	18.00	0	0	0	0	0	0
白老町	144	810.96	25	18.80	16	22.32	57	264.31	37	356.19	2	28.3	7	121.04	0	0	0	0	0	0
苫小牧市	64	431.81	3	1.70	4	6.23	26	123.08	25	205.80	3	40.00	3	55	0	0	0	0	0	0
厚真町	8	37.80	0	0	0	0	8	37.8	0	0	0	0	0	0	0	0	0	0	0	0
むかわ町	38	140.70	6	5.10	8	9.1	21	100.9	2	15.60	1	10.00	0	0	0	0	0	0	0	0

(2) 淡水動力漁船勢力

令和2年12月31日現在

町村	総 数		0～0.9		1～2.9	
	隻数	総トン数	隻数	総トン数	隻数	総トン数
参考：前年度	13	9.53	11	7.28	2	2.25
管内合計	7	4.01	6	2.86	1	1.15
洞爺湖町	7	4.01	6	2.86	1	1.15

7. 遊漁船業の適正化に関する法律に基づく登録状況

(R3年3月現在)

区分 市町	業者数	隻数	漁業との兼業		専業	
			業者数	隻数	業者数	隻数
豊浦町	10	10	9	9	1	1
洞爺湖町	3	3	1	1	2	2
伊達市	6	6	4	4	2	2
室蘭市	21	24	15	15	6	9
登別市	3	3	2	2	1	1
白老町	39	39	38	38	1	1
苫小牧市	33	33	12	12	21	21
厚真町	9	9	9	9	—	—
むかわ町	8	8	8	8	—	—
合計	132	135	101	101	35	38

8. 胆振管内沖合海域のさくらますライセンス制の実施

さくらますは、漁業者などが増殖事業に取り組む重要な栽培魚種ですが、胆振管内沖合海域では冬期間に索餌回遊するさくらますを目的とした船釣りが盛んに行われ、これによるさくらます資源へ影響が少なくありません。

また、この海域でのすけとうだら刺網漁業や沖合底曳き漁業と遊漁の船舶との輻輳が懸念される状況にあります。

このため、さくらます資源の保護と漁場の安定的な利用関係の確立を目的として、平成12年度より胆振海区漁業調整委員会指示を発動し、さくらます船釣りライセンスのルールを定めています。

胆振管内さくらます船釣りライセンス制を適正に推進し、さくらます資源の保護と漁場の適正な利用関係を確保するため、関係市町、漁業協同組合、釣り船団体及びプレジャーボート団体の代表による実行協議会を組織しています。

実行協議会では、釣行時間、釣獲尾数等のルールを協議するほか、ライセンス取得者（船主）から、さくらますふ化放流経費の一部やライセンス制の維持運営に要する費用を協力金としていただき、資源の維持に努めています。平成12年度からの20年間で5,180万円のふ化放流経費負担をしています。

令和3年度ライセンス制の主な内容

1 制限期間 令和3年12月15日から 令和4年3月15日まで

2 承認 船舶毎の委員会承認
承認対象船舶：遊漁船・プレジャーボート（原則総トン数20トン未満）

3 承認船の 遵守事項	ライセンス海域	次ページの海域図	
	釣獲時間	A海域	日の出から14:00まで
		B海域	日の出から正午まで
	その他	承認旗の掲揚・釣果報告の提出	

4 乗船者の遵守事項

漁具及び漁法の制限 竿釣りに限定。なお、同時に使用する竿数は1人1本（ただし、プレジャーボートは竿数制限がありません）

釣獲尾数制限 釣獲し、保持することができるさくらますは1日1人10尾以内

その他 釣獲魚の廃棄の禁止：釣獲したさくらますは、放流する場合を除き持ち帰らなければならない。釣獲魚の販売等の禁止。

※北海道漁業調整規則で全長20センチメートル未満は採捕禁止となっています。

※全長20センチメートル以上の魚は、リリースが可能となりました。

5 協力金額			
遊漁専業船	33,000円	遊漁兼業船	33,000円
プレジャーボート	7,000円		

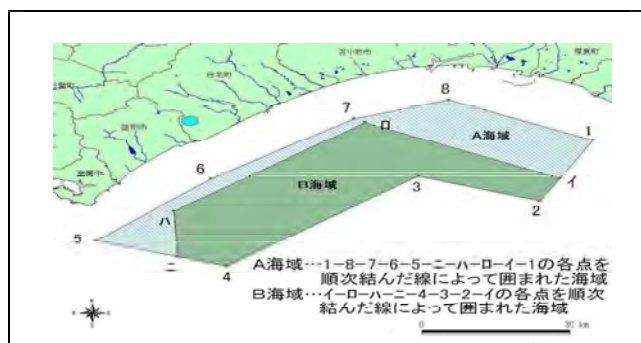
6 保険加入について

賠償責任保険額が3,000万円以上、捜索救助費用保険額200万円以上の加入をお願いしております。冬期間であることから、海難にあふ確率が高くなっています。万が一のためにも保険の加入を励行してください。

7 ライセンス制に関するルールへの遵守のための指導について

ライセンス制実施期間中、ライセンス海域においては、胆振管内さくらます船釣りライセンス制実行協議会から指導船を選定し指導を行っています。

○ライセンス海域



○さくらますライセンス制年度別承認隻数及び釣獲尾数

	遊漁專業船	遊漁兼業船	プレジャーボート	合計	釣獲尾数
平成12年度	31隻	99隻	130隻	260隻	15,468尾
平成13年度	31隻	91隻	126隻	248隻	27,662尾
平成14年度	31隻	88隻	124隻	243隻	46,650尾
平成15年度	29隻	92隻	142隻	263隻	31,190尾
平成16年度	32隻	84隻	149隻	265隻	20,837尾
平成17年度	30隻	68隻	148隻	246隻	27,704尾
平成18年度	30隻	60隻	144隻	234隻	36,649尾
平成19年度	28隻	59隻	148隻	235隻	18,998尾
平成20年度	31隻	49隻	164隻	244隻	21,834尾
平成21年度	32隻	51隻	176隻	259隻	30,732尾
平成22年度	27隻	47隻	184隻	258隻	19,702尾
平成23年度	28隻	45隻	166隻	239隻	5,371尾
平成24年度	26隻	39隻	154隻	219隻	26,974尾
平成25年度	32隻	32隻	152隻	216隻	3,422尾
平成26年度	30隻	34隻	138隻	202隻	9,776尾
平成27年度	24隻	31隻	122隻	177隻	17,479尾
平成28年度	21隻	29隻	119隻	169隻	6,671尾
平成29年度	21隻	25隻	115隻	161隻	12,548尾
平成30年度	21隻	24隻	108隻	153隻	22,860尾
令和元年度	22隻	23隻	124隻	169隻	35,709尾
令和2年度	25隻	24隻	129隻	178隻	31,313尾

9. まつかわ資源の保護

まつかわ資源の保護を図るため、漁業法第67条第1項の規定に基づき、胆振管内沖合海域において次のとおり委員会指示を発動しました。

1 指示期間 令和2年8月8日から 令和3年8月7日まで

2 指示内容

全長35センチメートル未満のまつかわを採捕した場合は、速やかに海中に還元しなければならない。

10. 漁業共済の概要

ア. 2号漁業

(金額単位：円)

項目 組合名	引 受 実 績								支 払 実 績			
	件数及び共済金額 (上段：件数 下段：金額)								共済限度額	純共済掛金	件数	支払共済金
	春さけ定置	秋さけ定置	すけとうだら	ほたて貝 けた網	小型合併	一般底びき網	さんま 棒受網					
いぶり噴火湾		20 265,214,527		1 97,431,845			1 293,343,768	839,777,243	51,597,357	18	125,269,116	
室 蘭	1 17,490,750	1 147,396,000	11 48,147,664				1 377,225,280	2,113,370,110	21,523,095	10	61,121,036	
いぶり中央	2 37,932,750	3 695,955,375	66 614,864,972		73 350,504,426			2,052,659,521	115,113,908	84	137,089,047	
苫 小 牧		1 400,371,525	17 259,589,625		36 321,283,624			1,018,737,943	53,119,322	47	69,927,986	
鷓 川		1 85,267,350						85,267,350	6,514,425	0	0	
合 計	3 55,423,500	26 1,594,204,777	94 922,602,261	1 97,431,845	109 671,788,050	1 377,225,280	1 293,343,768	6,109,812,167	247,868,107	159	393,407,185	

イ. 定置漁具

(金額単位：円)

項目 組合名	引 受 実 績				支 払 実 績	
	件 数	共済金額	共済価格	純共済掛金	件 数	支払共済金
いぶり噴火湾	4	15,735,000	52,450,000	273,787	0	0
室 蘭	5	106,310,000	212,620,000	2,029,273	0	0
苫 小 牧	1	24,456,000	30,570,000	719,006	0	0
鷓 川	4	43,155,000	86,310,000	1,242,967	0	0
合 計	14	189,656,000	381,950,000	4,265,033	0	0

ウ. ほたて貝養殖業

(金額単位：円)

項目 組合名	引 受 実 績				支 払 実 績	
	件 数	共済金額	共済限度額	純共済掛金	件 数	支払共済金
いぶり噴火湾	117	970,591,632	3,064,579,793	53,837,454	116	250,194,978
室 蘭	21	135,393,346	240,919,157	1,072,491	9	1,785,635
合 計	138	1,105,984,978	3,305,498,950	54,909,945	125	251,980,613

(令和2年4月～令和3年3月 北海道漁業共済組合室蘭支所調べ)

第2 水産業の振興に関する施策

1. 漁港整備事業

(1) 水産基盤整備事業(漁港)の実施状況

(国・道が事業主体)

<凡例>

3次～9次計画(S33～H13)

- 327,086 漁港修築事業
- 58,282 漁港改修事業
- 4,000 漁港局部改良事業
- 967 道単独改良工事

水産基盤整備事業(H13～)

- 520,900 直轄特定漁港整備事業
- 72,324 漁港利用調整事業
- 635,975 地域水産物供給基盤整備事業
- 82,950 漁村再生交付金
- 286,590 (非公共)漁港漁村活性化対策事業
- 27,437 漁港漁場機能高度化事業
- 42,263 漁港関連道整備事業
- 14,982 (非公共)強い水産業づくり交付金(高度化)
- 149 (非公共)水産業強化支援事業

10.022 漁港機能増進事業

- 153,542 漁港施設機能強化事業
- 545,905 水産生産基盤整備事業
- 387,879 水産流通基盤整備事業
- 92,324 水産物供給基盤機能保全事業
- 686 道単独漁港整備事業

区分		水産基盤整備事業(平成13年度～)																																					
市町村	漁港名 種別	3次計画	4次計画	5次計画	6次計画	7次計画	8次計画	9次計画	H13 事業費	H14 事業費	H15 事業費	H16 事業費	H17 事業費	H18 事業費	H19 事業費	H20 事業費	H21 事業費	H22 事業費	H23 事業費	H24 事業費	H25 事業費	H26 事業費	H27 事業費	H28 事業費	H29 事業費	H30 事業費	R1(H31) 事業費	R2 事業費											
礼文	S29.7.12	36,282	99,008	422,988	979,745	735,892	1,394,120	1,207,565																															
						967																																	
豊浦	S57.10.8					114,950	40,257	37,379																															
豊浦	S26.6.29				49,960	7,000	3,444	11,657	5,891																														
虻田 (虻田)	S26.6.29				74,485	615,406	848,425	745,223	1,390,375																														
虻田 (大藤)	H14.4.12				200,000	4,930	136,161	26,754	1,603																														
有珠	S27.10.6				191,499	19,999	7,340	35,487	14,272	368																													
伊達	S43.3.30				68,300	504,402	997,546	745,223	1,390,375																														
黄金	S57.10.8				191,000	40,000	7,710	4,743	567																														
追直	S26.6.29				441,467	790,700	282,490	2,613,100	4,266,451	4,597,927	12,459,732	889,903																											
室蘭市	イタンキ1	S52.3.31			2,700	266,739	999,987	1,162,380	543,282																														
登別 (登別)	S26.10.17				2,500	4,279	500	15,871	33,577	100,948	49,356																												
登別 (登別)	S27.10.6																																						
登別 (登別)	S26.6.29				463,701	523,532	1,160,863	1,920,351	2,398,342	1,140,976	1,343,298																												
心 かわ 町	S48.10.16				10,000	127,360	149,004	164,426	62,160																														