

「地域の良好な景観資源」及び「主要な展望地」マップ	4	胆振総合振興
	6	壮瞥町



凡例	
	地域の良好な景観資源
	主要な展望地

注 地図上に景観資源等の位置、番号を記載する。 北海道のホームページに掲載可能です。




様式3

「地域の良好な景観資源」リスト		4	胆振総合振興局
		6	壮瞥町
No.	名称	写真	説明
1	洞爺湖		中島と羊蹄山が浮かぶように見える洞爺湖。その南岸にある壮瞥公園からは湖面が一望できます。
2	昭和新山		麦畑から突如噴火してできた火山である「昭和新山」はその勇姿を駐車場から見ることができます。
3	有珠山		洞爺湖を見下ろす丘の上にある「壮瞥公園」から見た有珠山は昭和新山と親子のように見えます。
4	オロフレ山		洞爺湖温泉と登別温泉を結ぶ道道2号線の途中にあるオロフレ展望台から見えるオロフレ山はダケカンバに覆われた勇壮な山です。

様式4

「主要な展望地」リスト		4	
		胆振総合振興局	
		6	
		壮瞥町	
No.	名称	写真	説明
1	壮瞥公園		洞爺湖を見下ろす丘の上にある「壮瞥公園」は豊後梅300本が植えられており、5月中旬から下旬にかけて満開となります。
2	有珠山ロープウェイ洞爺湖展望台		有珠山ロープウェイ山頂駅から洞爺湖を見下ろせる「洞爺湖展望台」は昭和新山・噴火湾・洞爺湖が一望できる絶景ポイントです。
3	仲洞爺キャンプ場		仲洞爺キャンプ場は洞爺湖に面し、夕陽につつまれる中島を望むことができます。
4	道道2号線黄溪展望台		道道2号線「黄溪展望台」から見下ろす洞爺湖は絶景のフォトポイントです。
5	昭和新山園地		麦畑から突如噴火してできた火山である「昭和新山」はその勇姿を駐車場から見るすることができます。

様式4

「主要な展望地」リスト		4	
		胆振総合振興局	
		6	
		壮瞥町	
No.	名称	写真	説明
6	壮瞥温泉ひまわり畑		壮瞥温泉では夏から秋にかけて植えられるひまわりをバックに昭和新山と写真撮影が可能です。
7	壮瞥公園		洞爺湖を見下ろす丘の上にある「壮瞥公園」から見た有珠山は昭和新山と親子のように見えます。
8	オロフレ峠展望台		洞爺湖温泉と登別温泉を結ぶ道道2号線の途中にあるオロフレ展望台から見えるオロフレ山はダケカンバに覆われた勇壮な山です。