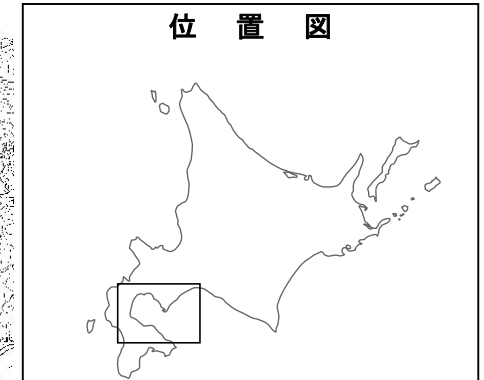
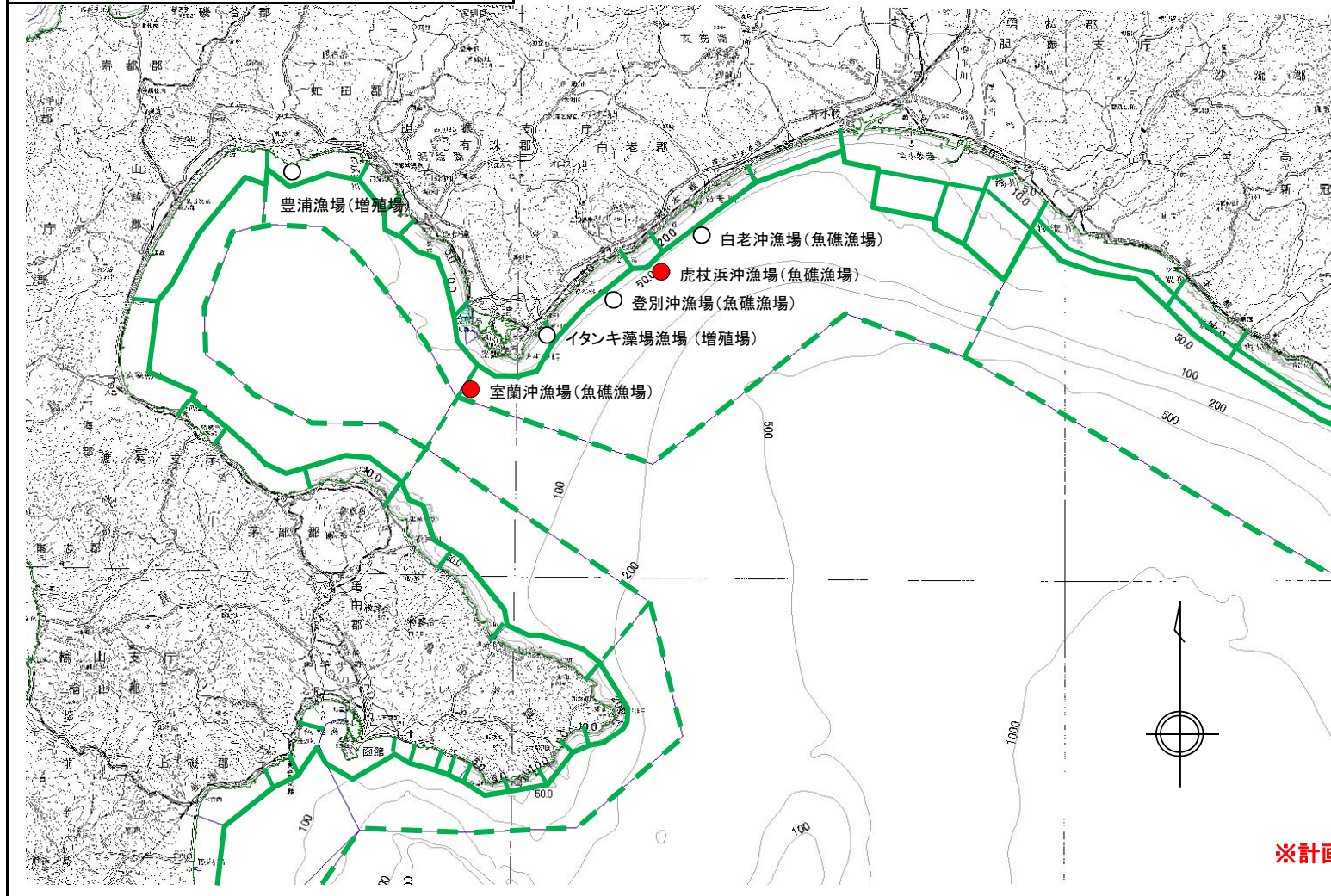


| | | | | |
|-------|----------|--|---------|--|
| 事業名 | 水産環境整備事業 | | 地区名 | 噴火湾周辺地区 |
| 都道府県名 | 所管名 | 関係市町村名 | 整備対象漁港名 | 整備対象漁場名（関係漁港名等） |
| 北海道 | 北海道 | 長万部町、八雲町、森町、鹿部町、函館市、豊浦町、洞爺湖町、伊達市、室蘭市、登別市、白老町 | | 南茅部漁場、鹿部漁場、出来洞漁場、森沼尻漁場、砂原掛洞漁場、渡島森漁場、渡島石倉漁場、山越落部漁場、八雲南部漁場、渡島八雲漁場、長万部静狩漁場、豊浦漁場、室蘭沖漁場、イタンキ藻場漁場、登別沖漁場、虎杖浜沖漁場、白老沖漁場 |

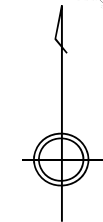
位置図



位置図

— 漁業権区分ライン
● : R4年度整備漁場

0 10km



※計画漁場の表示は胆振総合振興局管内分のみ

| | | | | |
|-------|--------------|--|---------|---|
| 事業名 | 水産環境整備事業（特定） | | 地区名 | 北海道太平洋西部地区 |
| 都道府県名 | 所管名 | 関係市町村名 | 整備対象漁港名 | 整備対象漁場名(関係漁港名等) |
| 北海道 | 北海道 | 苫小牧市、厚真町、むかわ町、日高町、新冠町、新ひだか町、浦河町、様似町、えりも町 | — | 苫小牧勇払沖漁場、苫小牧勇払漁場、鶴川汐見漁場、富川漁場、門別漁場、東厚賀漁場、新冠漁場、日黒漁場 |

位置図



— 漁業権区分ライン

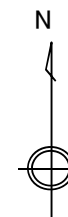
苫小牧勇払漁場 (増殖場)

苫小牧勇払沖漁場 (魚礁)

鶴川汐見漁場 (増殖場)

● : R4年度整備漁場

縮尺 1 : 700,000



※計画漁場の表示は胆振総合振興局管内分のみ