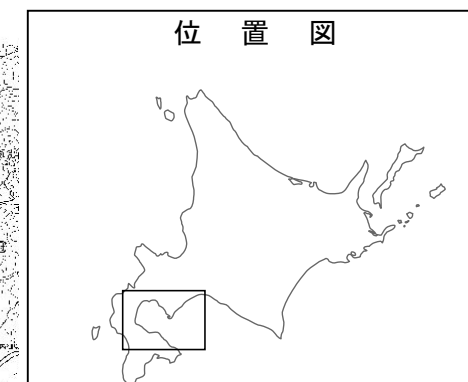
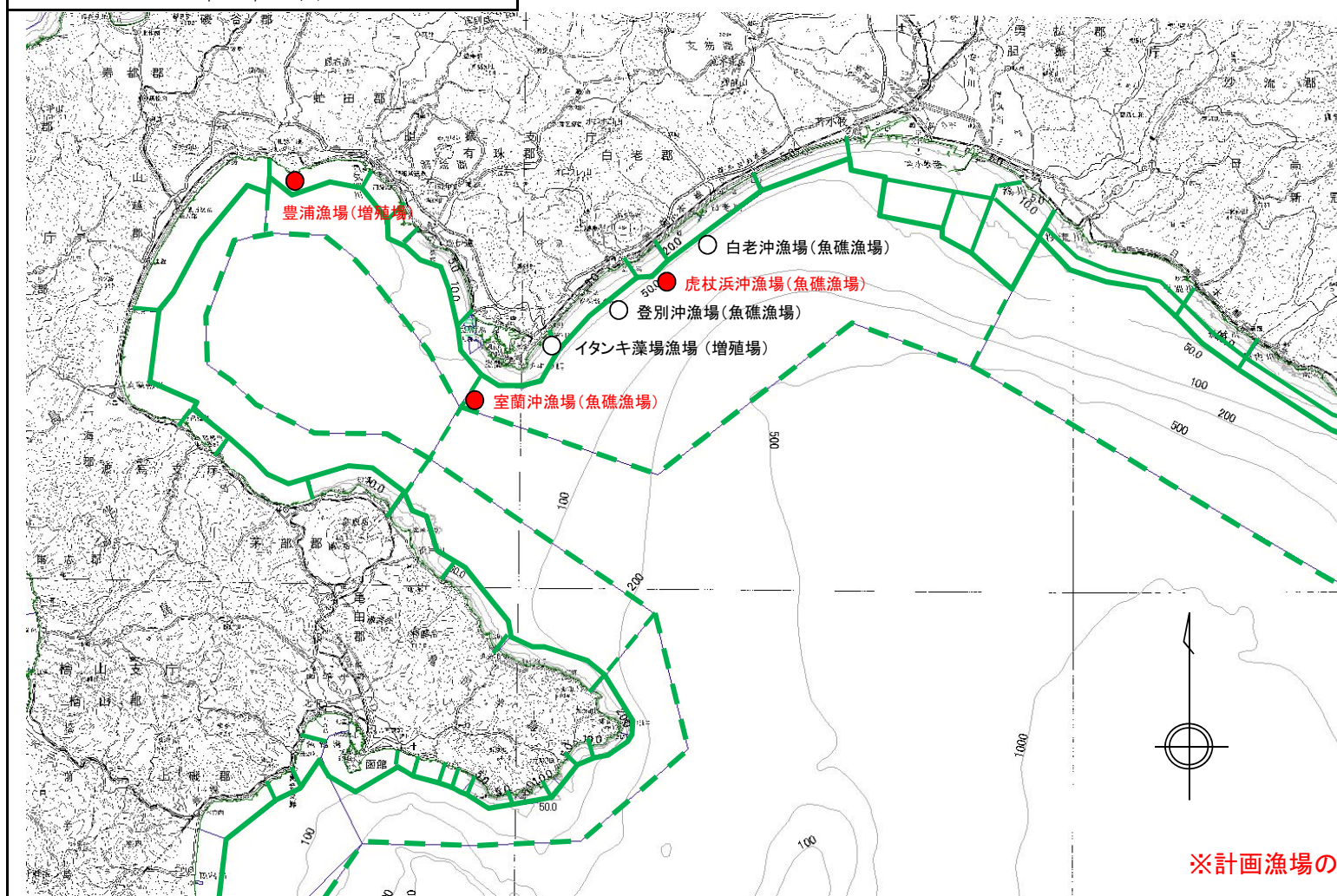


事業名	水産環境整備事業		地区名	噴火湾周辺地区
都道府県名	所管名	関係市町村名	整備対象漁港名	整備対象漁場名（関係漁港名等）
北海道	北海道	長万部町、八雲町、森町、鹿部町、函館市、豊浦町、洞爺湖町、伊達市、室蘭市、登別市、白老町		南茅部漁場、鹿部漁場、出来潤漁場、森沼尻漁場、砂原掛潤漁場、渡島森漁場、渡島石倉漁場、山越落部漁場、八雲南部漁場、渡島八雲漁場、長万部静狩漁場、豊浦漁場、室蘭沖漁場、イタンキ藻場漁場、登別沖漁場、虎杖浜沖漁場、白老沖漁場

位置図



位置図

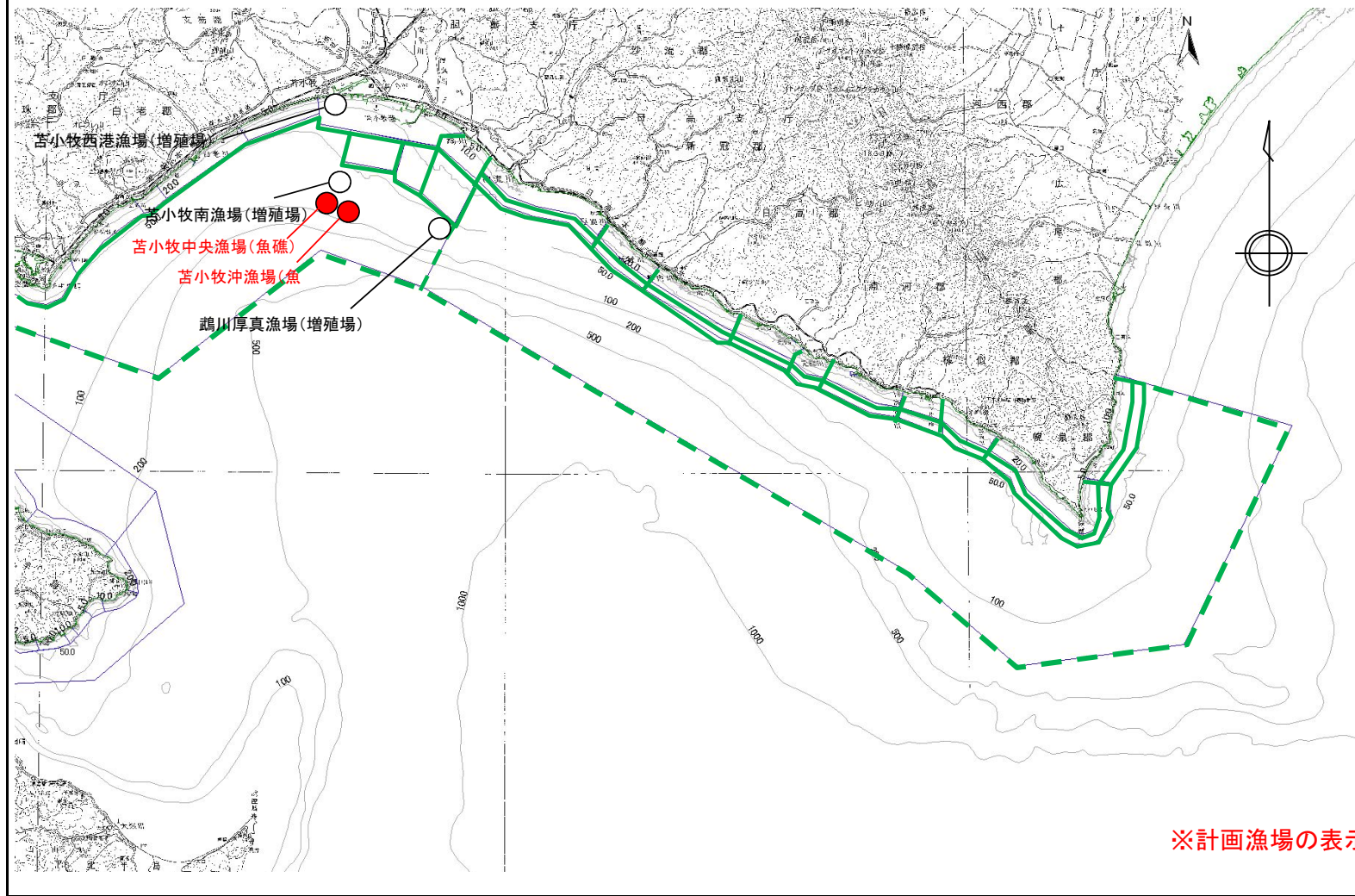
— 漁業権区分ライン

●: H30年度整備漁場

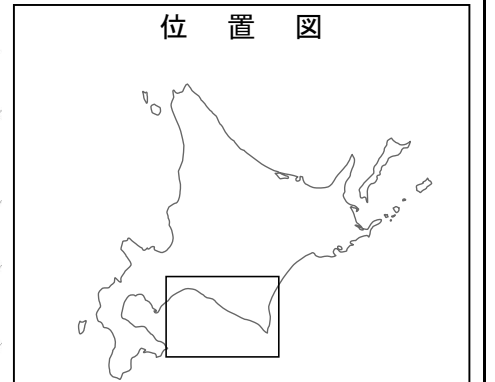
※計画漁場の表示は胆振総合振興局管内分のみ

事業名	水産環境整備事業（特定）		地区名	北海道太平洋西部地区
都道府県名	所管名	関係市町村名	整備対象漁港名	整備対象漁場名（関係漁港名等）
北海道	北海道	苫小牧市、厚真町、むかわ町、日高町、新冠町、新ひだか町、浦河町、様似町、えりも町		苫小牧西港漁場、苫小牧南漁場、苫小牧中央漁場、苫小牧沖漁場、鶴川厚真漁場、富浜漁場、日高西部富浜漁場、日高西部門別漁場、門別豊郷漁場、日高西部厚賀漁場、厚賀漁場、節婦漁場、島舞漁場、庶野漁場

位置図

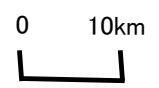


位置図



—— 漁業権区分ライン

●: H30年度整備漁場



※計画漁場の表示は胆振総合振興局管内分のみ